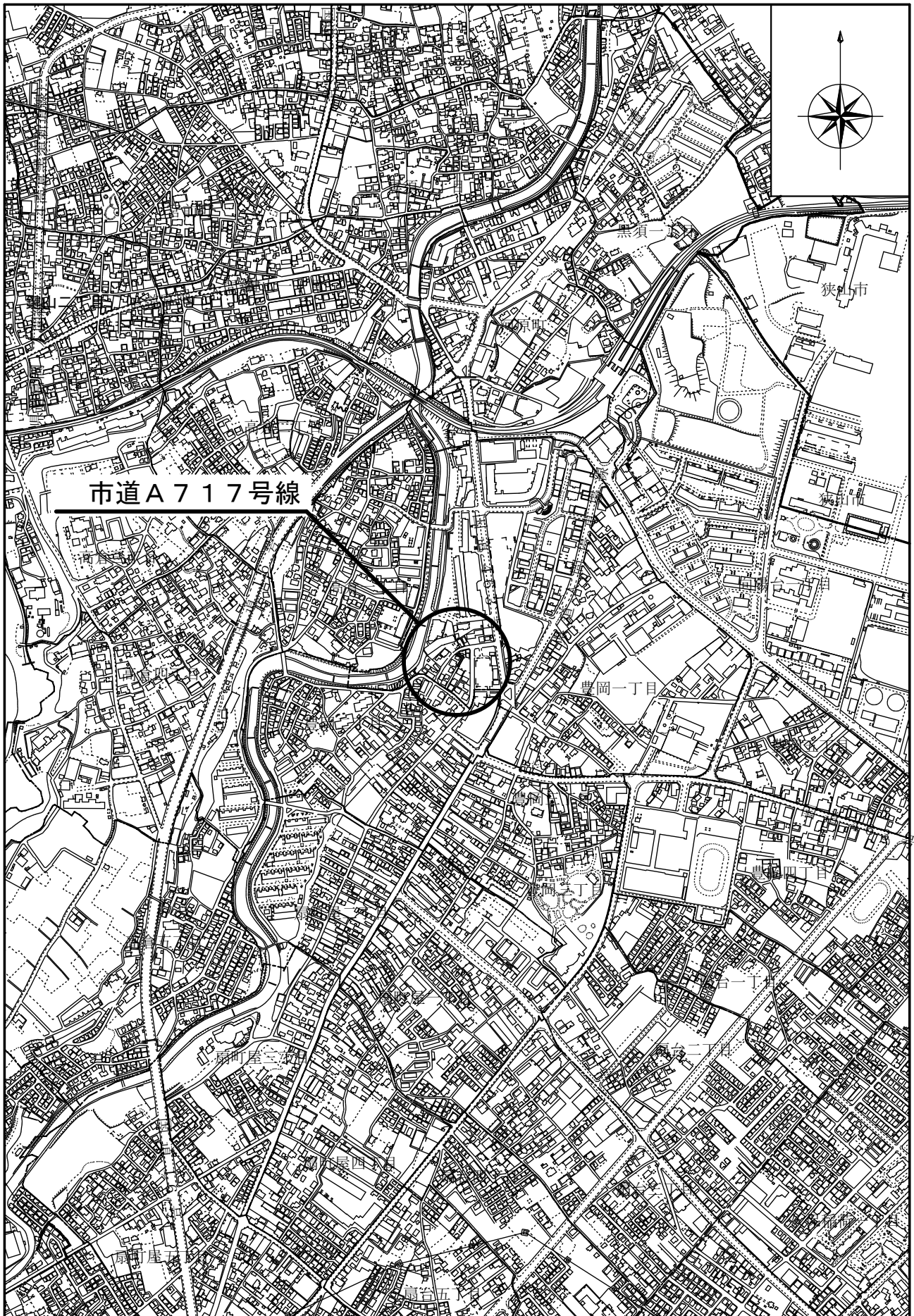


位置図

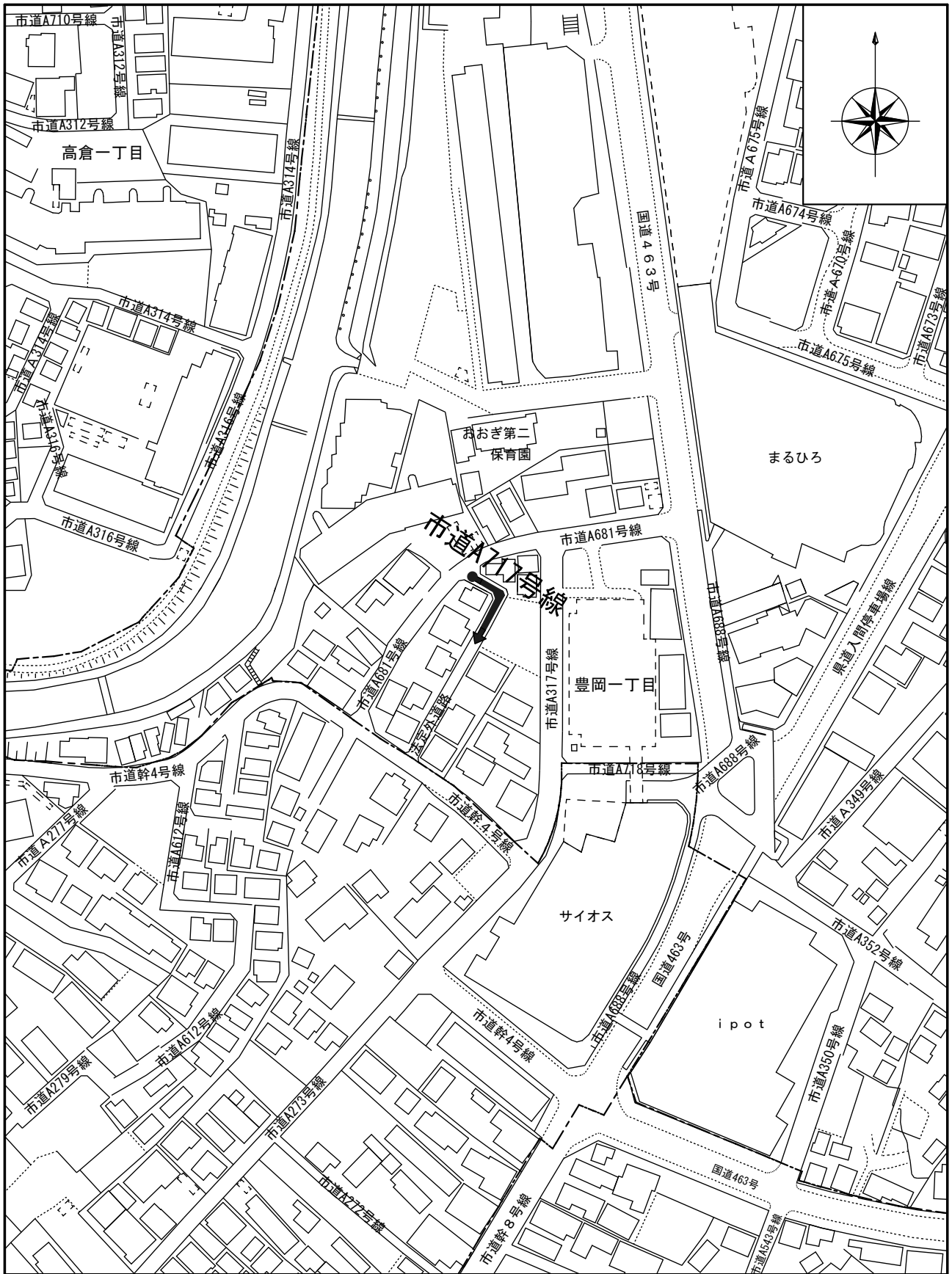
資料

縮尺 1:10,000



案 内 図

縮尺 1:2,000

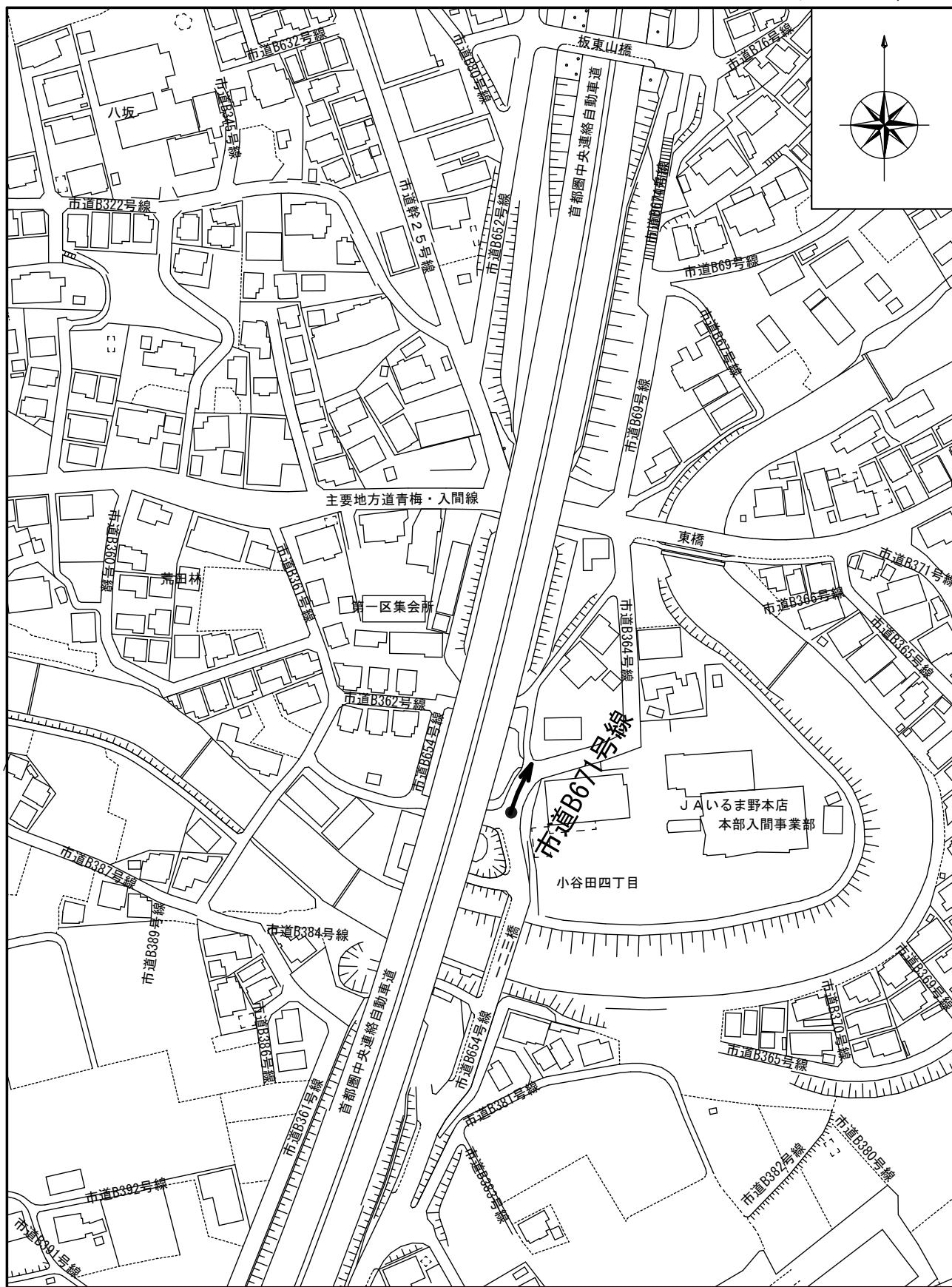


路線名	起 点	終 点	延長 m	幅員 m	備 考
A 7 1 7	豊岡一丁目1208	豊岡一丁目1208	27.8	4.00	

案 内 図

資料

縮尺 1:2,000



路線名	起 点	終 点	延長 m	幅員 m	備 考
B 6 7 1	小谷田四丁目 1 8 6 - 1	小谷田四丁目 1 8 6 - 7	16.6	7.74 ~ 14.32	

公 図 (写)

資料

縮尺 1:500

