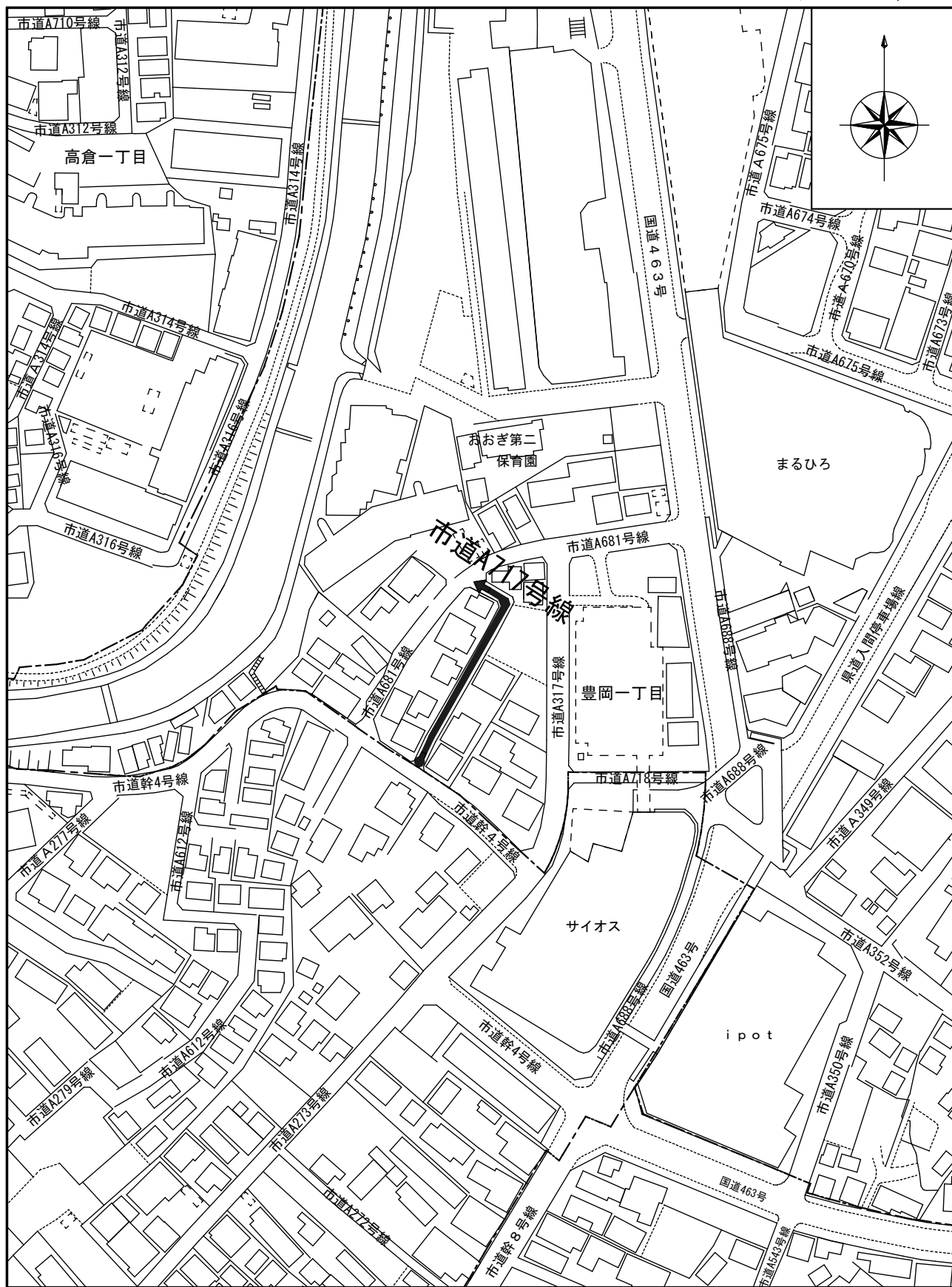


案 内 図

縮尺 1:2,000

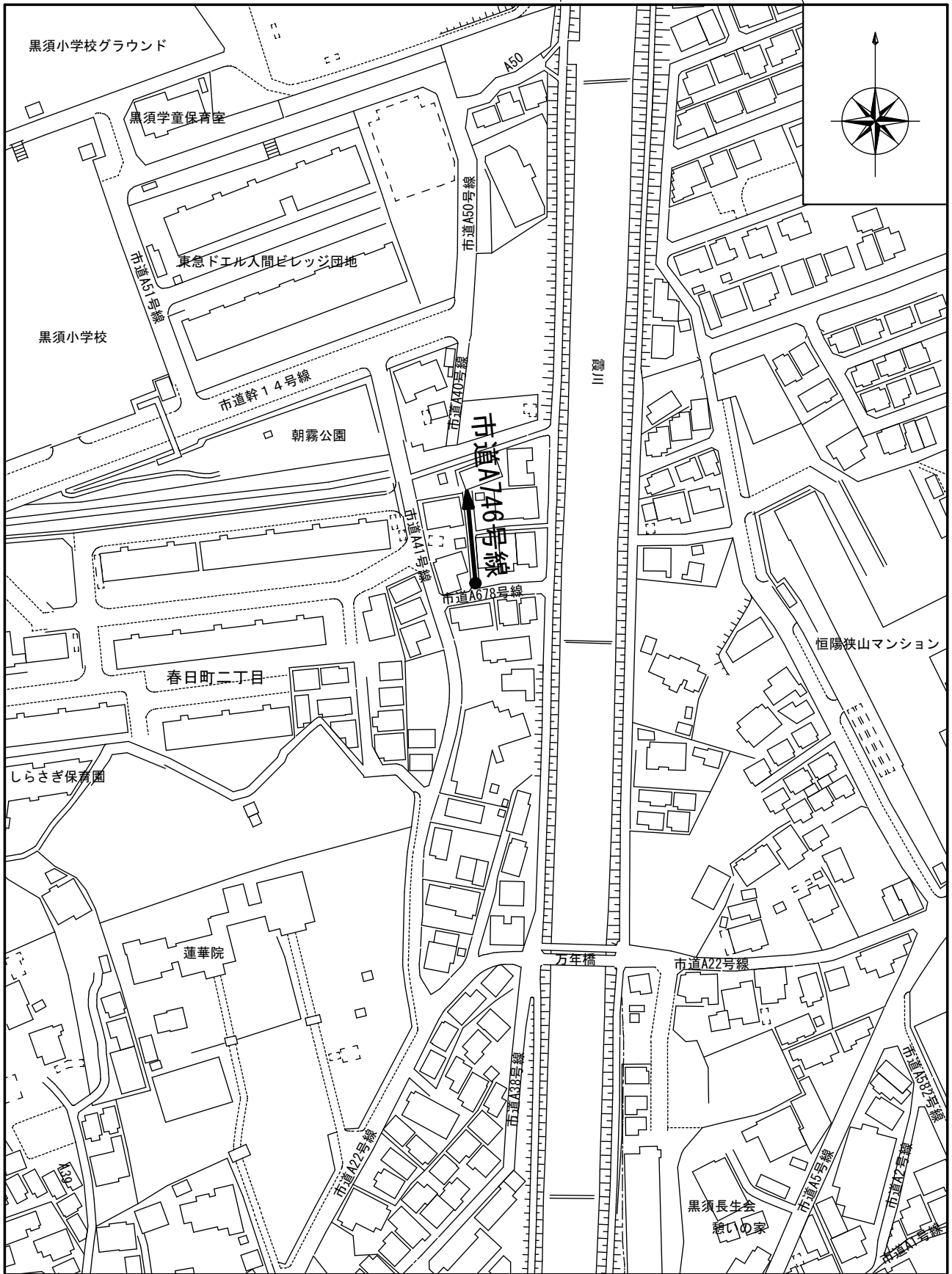


路線名	起 点	終 点	延長 m	幅員 m	備 考
A 7 1 7	豊岡一丁目 1 2 1 8	豊岡一丁目 1 2 0 9 - 1	81.6	4.00 ~ 4.08	

案 内 図

資料

縮尺 1:2,000

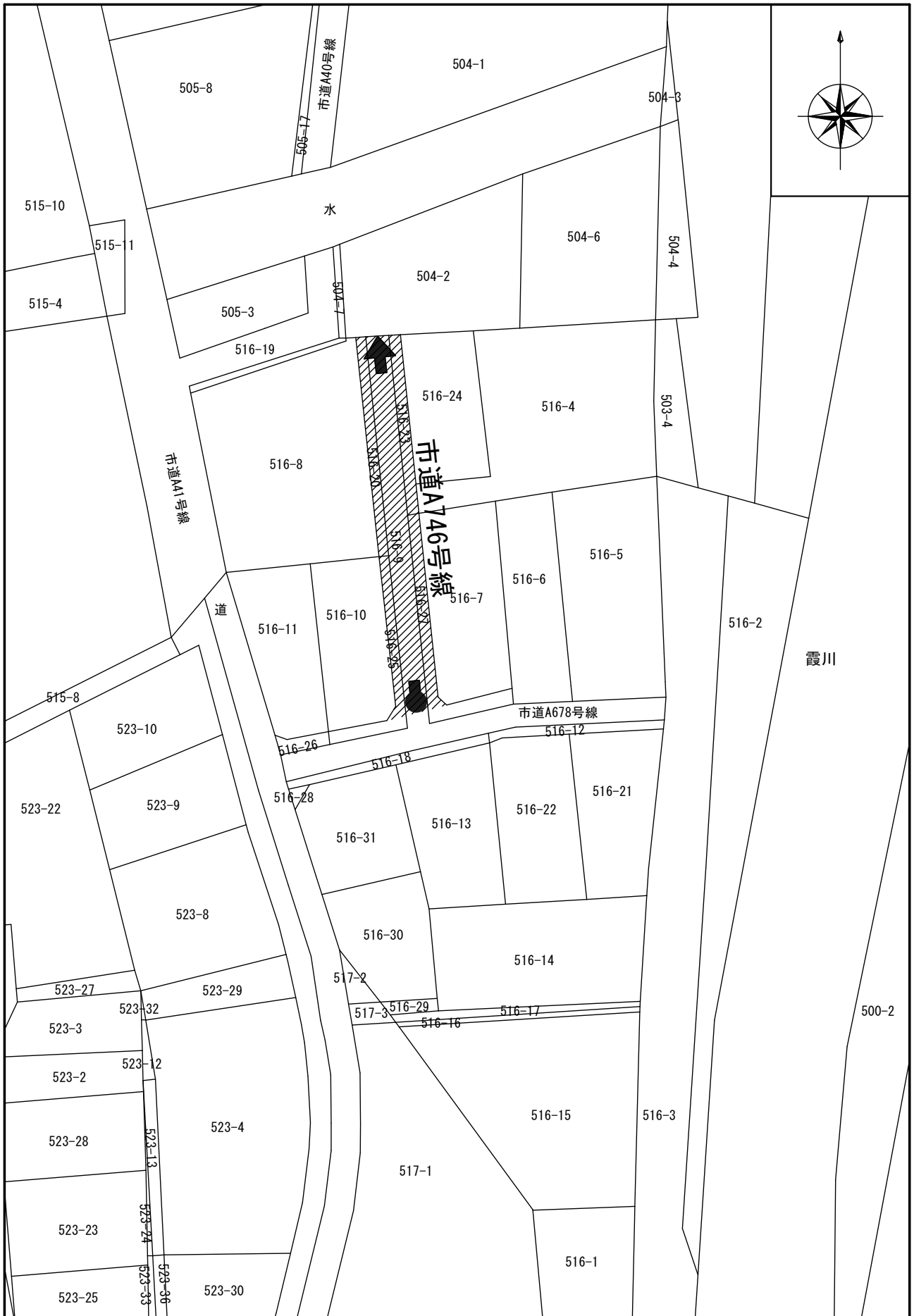


路線名	起 点	終 点	延長 m	幅員 m	備 考
A 7 4 6	春日町二丁目 5 1 6 - 7	春日町二丁目 5 1 6 - 2 4	35.8	4.00	

公 図 (写)

資料

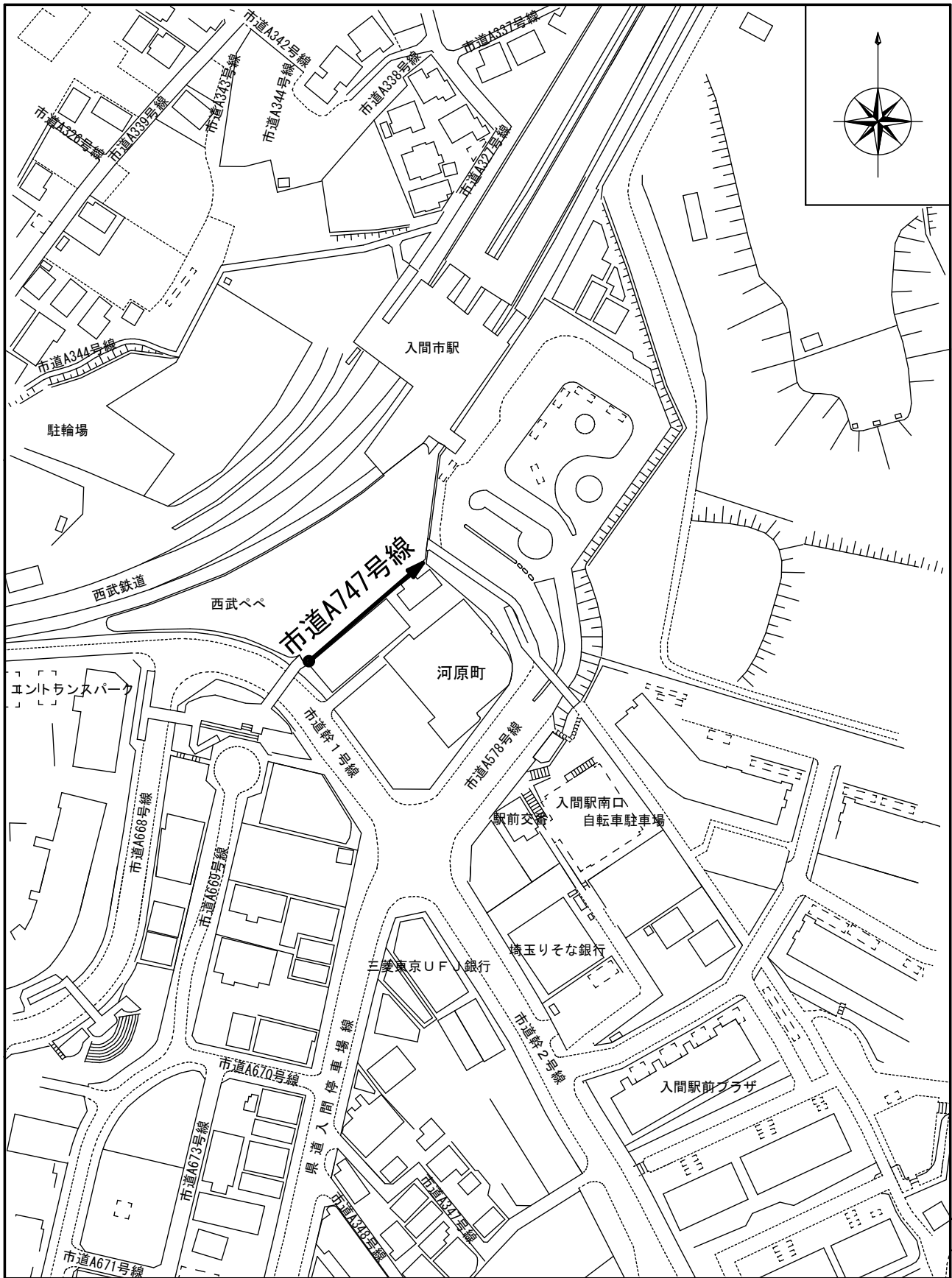
縮尺 1:500



案 内 図

資料

縮尺 1:2,000

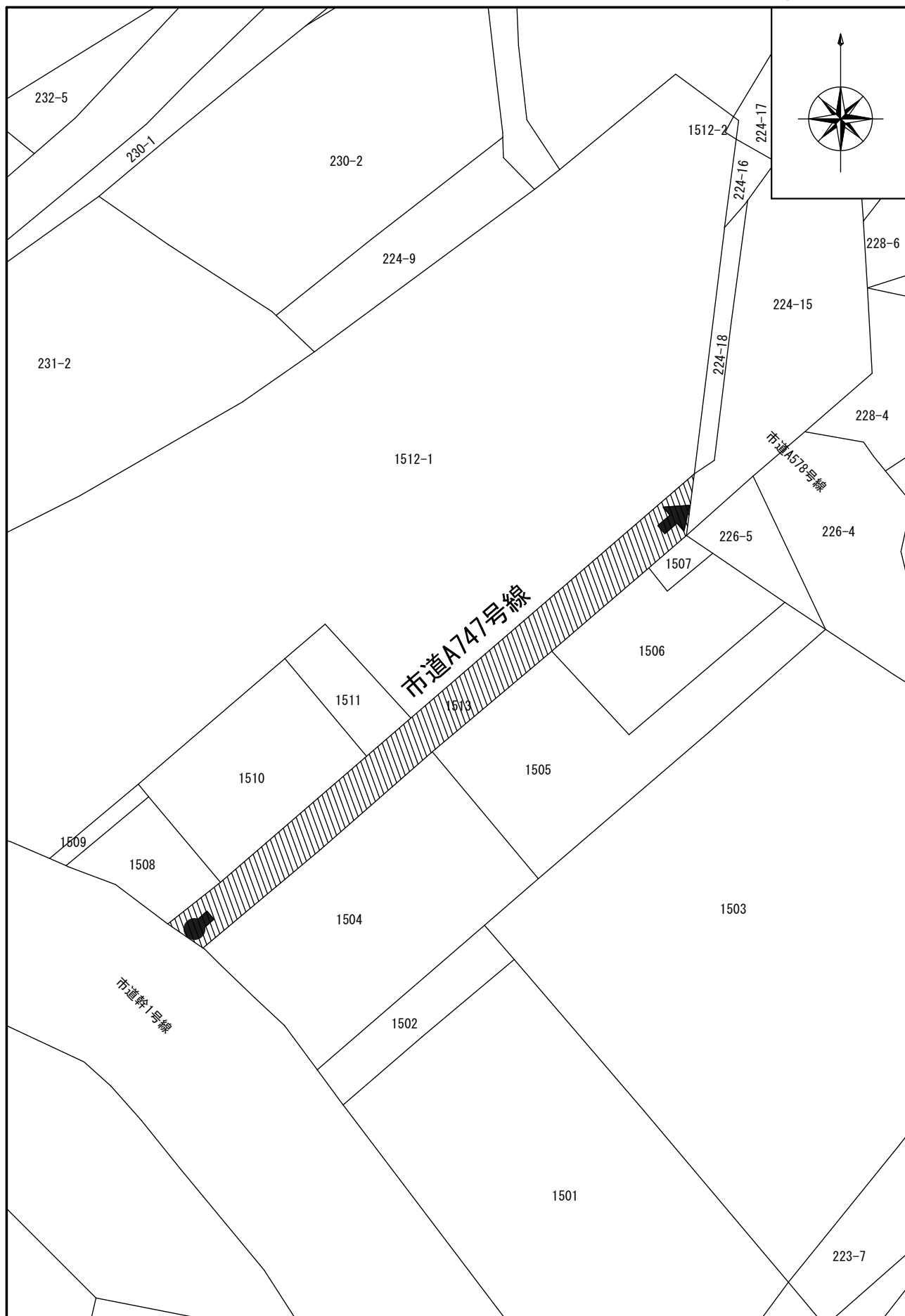


路線名	起 点	終 点	延長 m	幅員 m	備 考
A 7 4 7	河原町 1 5 0 4	河原町 1 5 0 7	61.2	4.00 ~ 4.01	歩行者 専用道路

公 図 (写)

資料

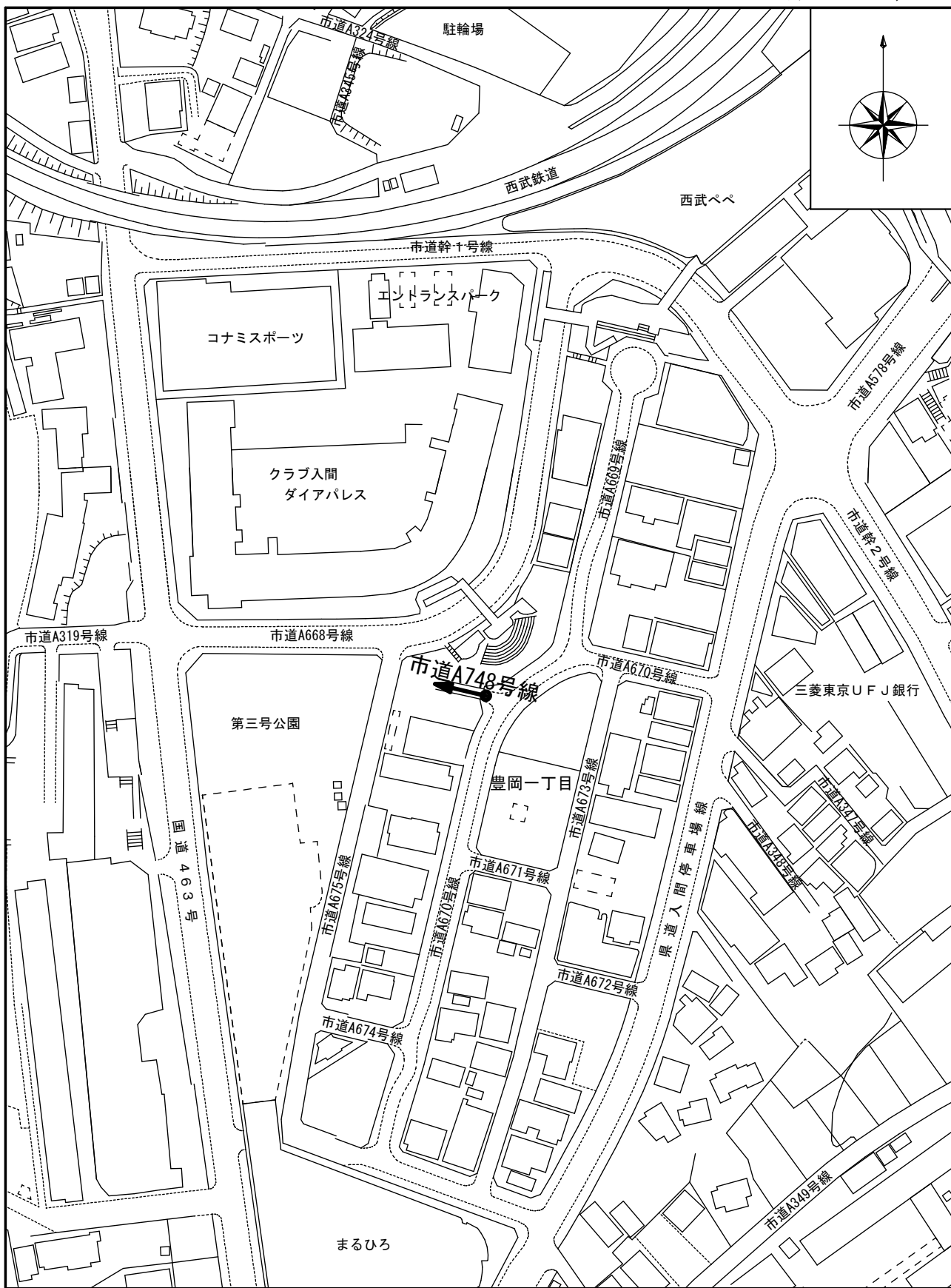
縮尺 1:500



案 内 図

資料

縮尺 1:2,000



路線名	起 点	終 点	延長 m	幅員 m	備 考
A 7 4 8	豊岡一丁目 1114	豊岡一丁目 1114	15.1	4.01 ~ 4.02	

公 図 (写)

資料

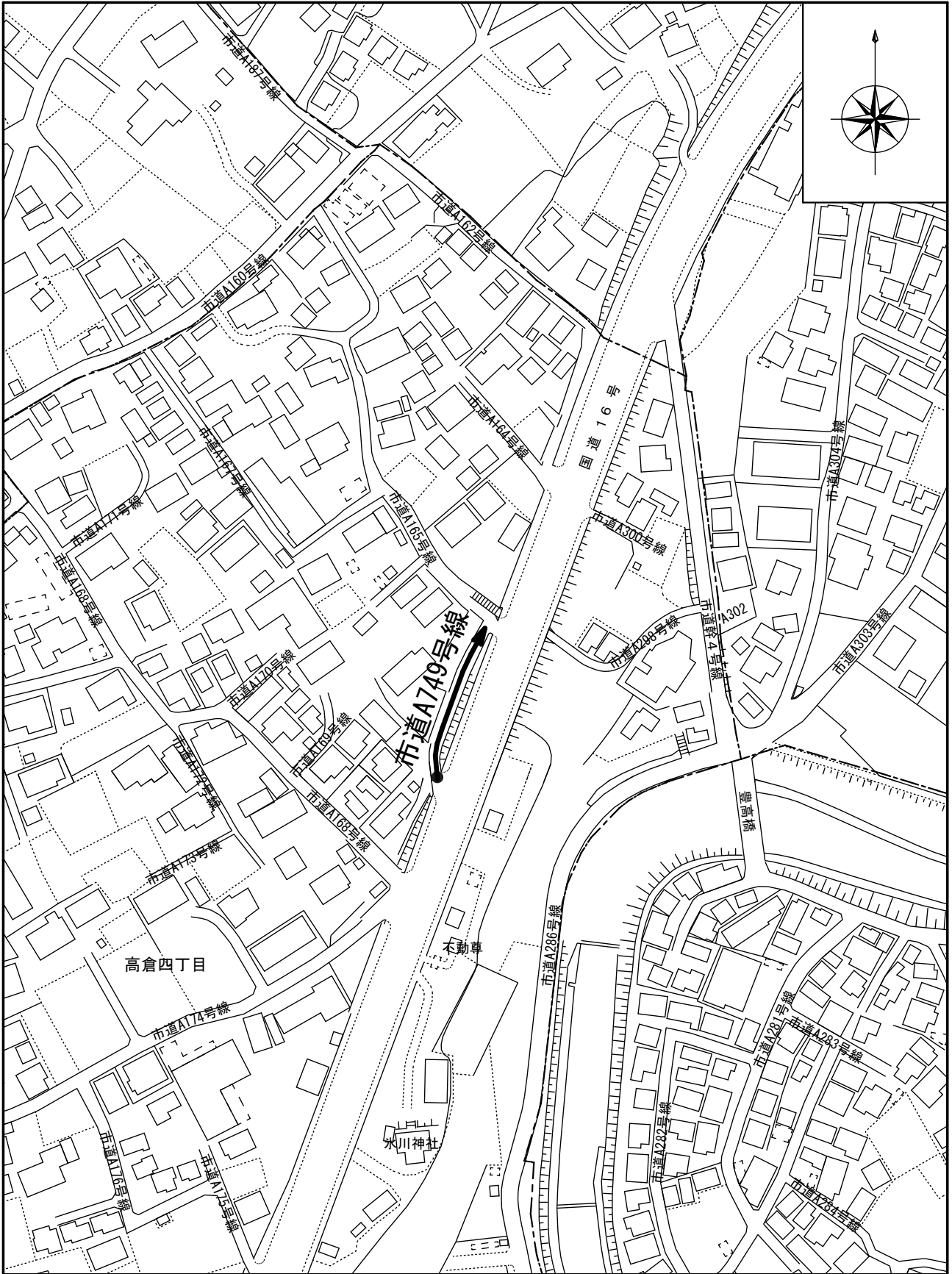
縮尺 1:500



案 内 図

資料

縮尺 1:2,000

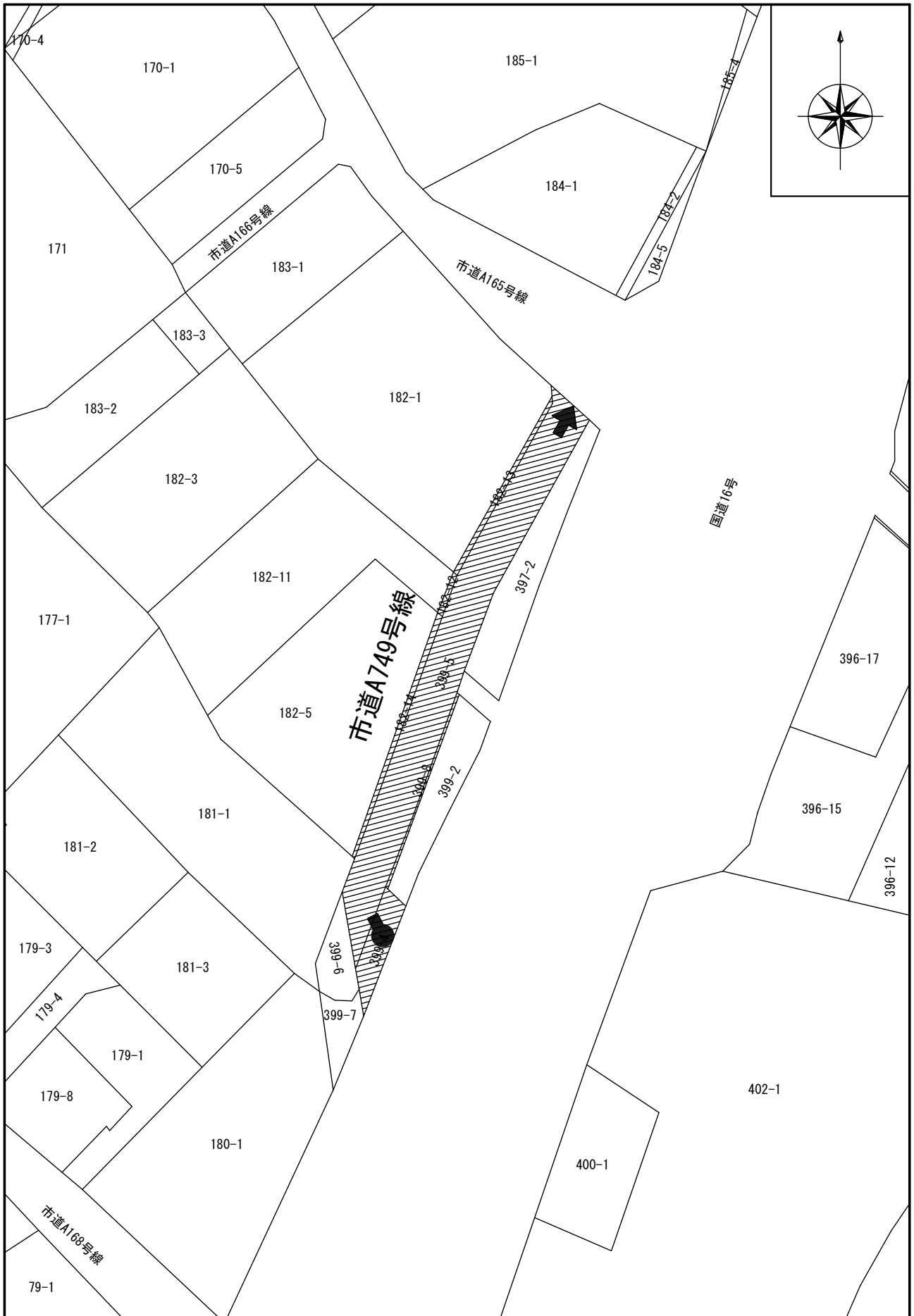


路線名	起 点	終 点	延長 m	幅員 m	備 考
A 7 4 9	高倉四丁目399-2	高倉四丁目397-2	55.7	3.86 ~ 5.47	

公 図 (写)

資料

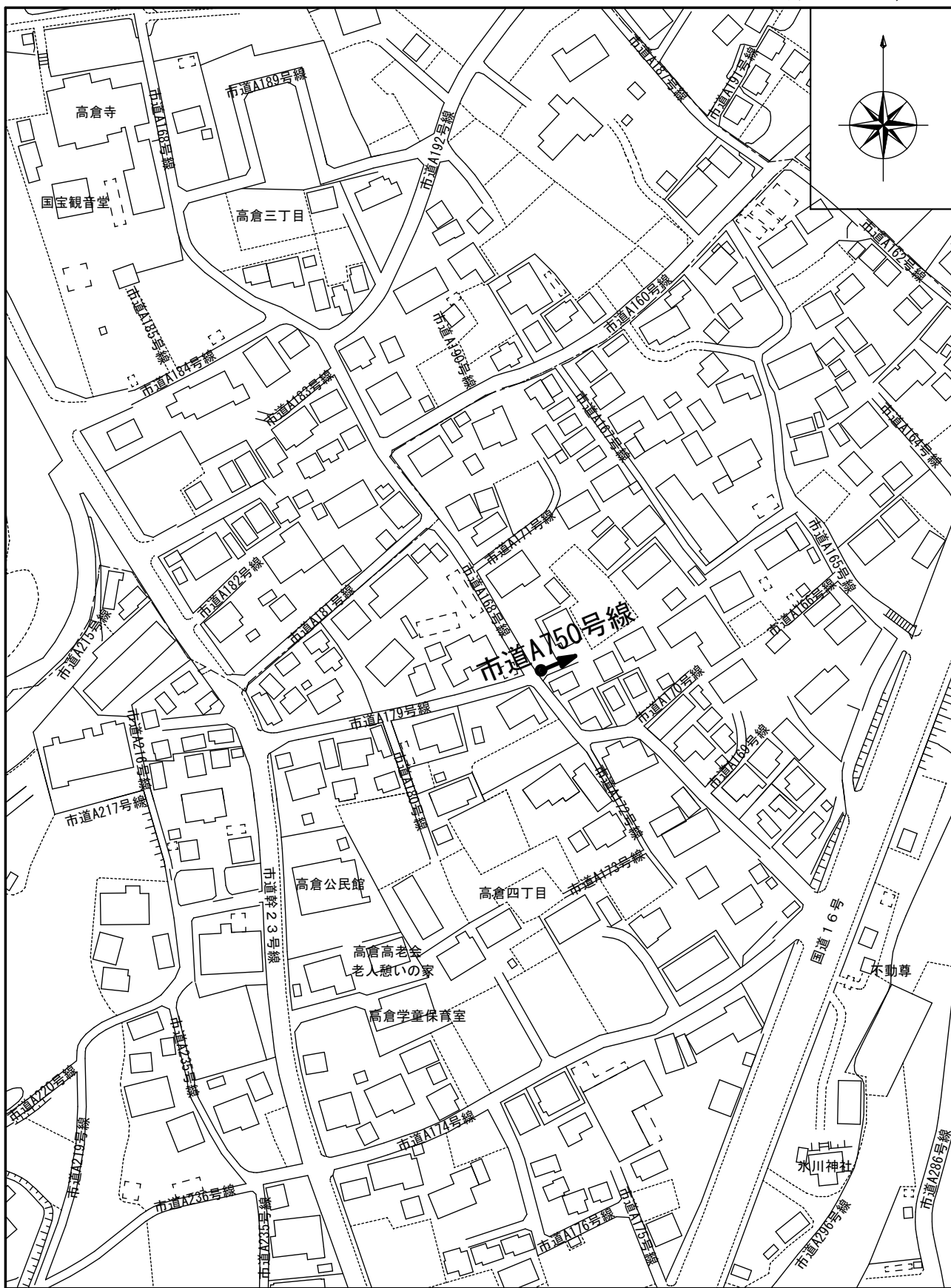
縮尺 1:500



案 内 図

資料

縮尺 1:2,000

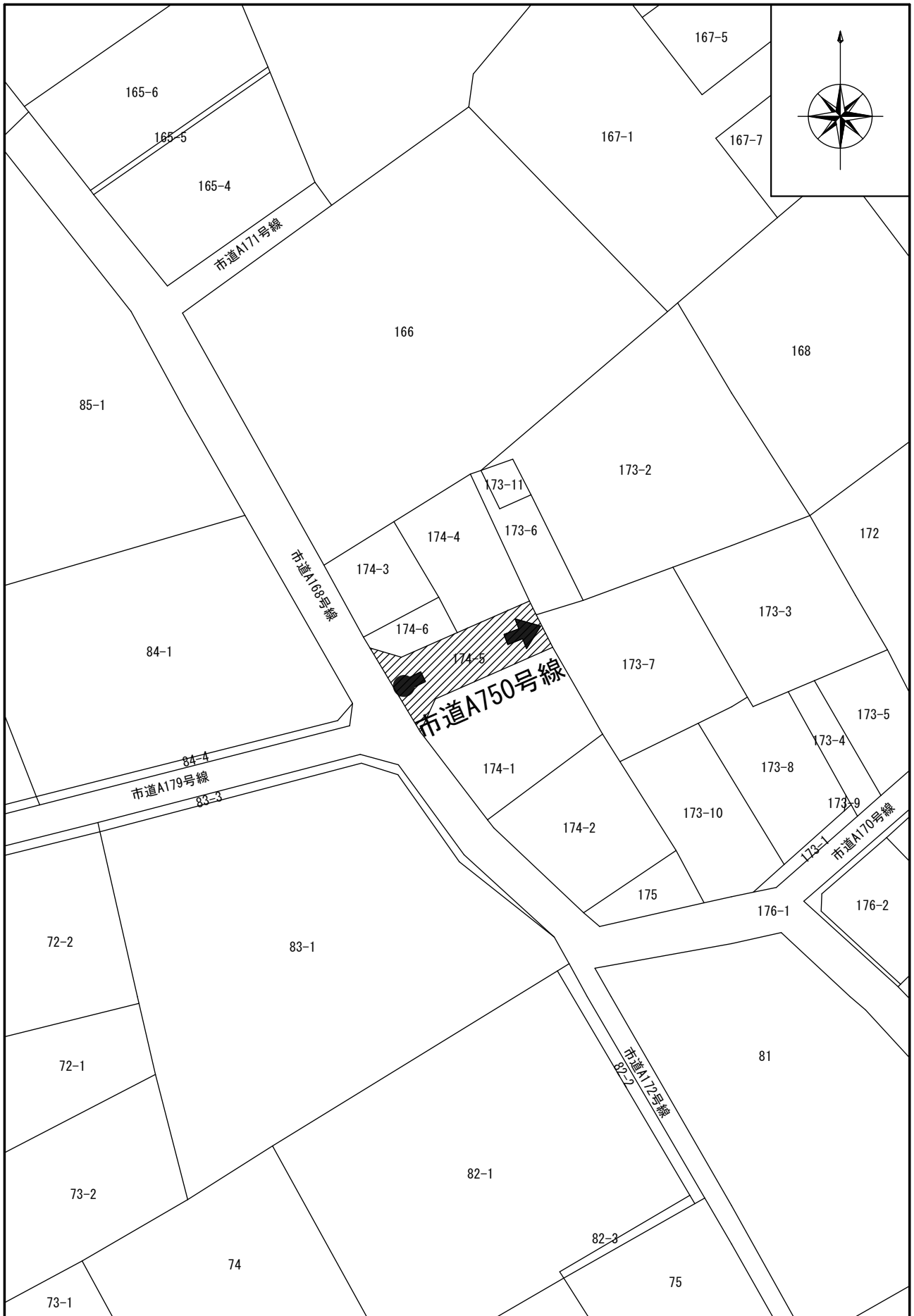


路線名	起 点	終 点	延長 m	幅員 m	備 考
A 7 5 0	高倉四丁目 174-1	高倉四丁目 174-1	14.9	5.00	

公 図 (写)

資料

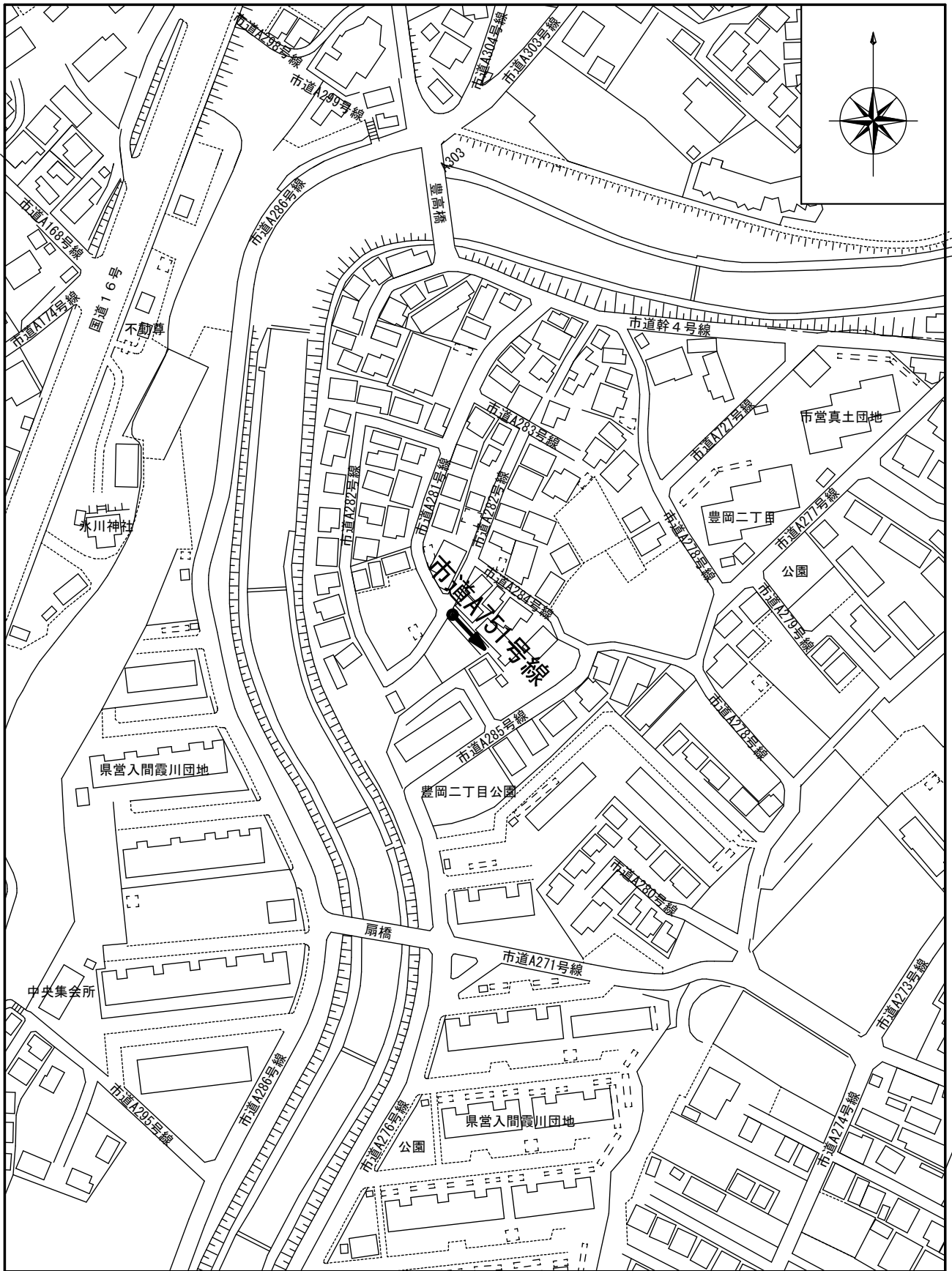
縮尺 1:500



案 内 図

資料

縮尺 1:2,000

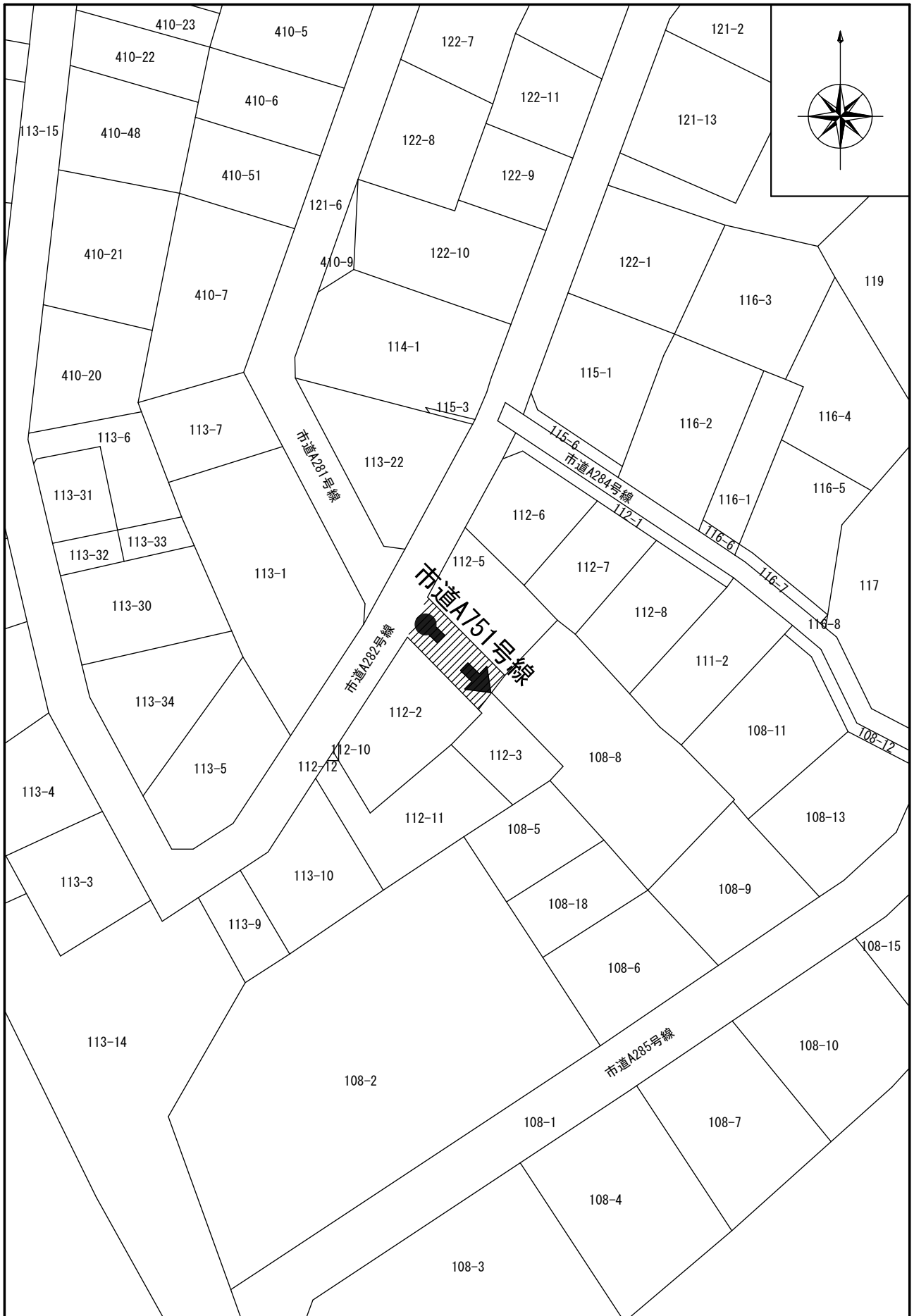


路線名	起 点	終 点	延長 m	幅員 m	備 考
A 7 5 1	豊岡二丁目 1 1 2 - 2	豊岡二丁目 1 1 2 - 2	9.9	4.00	

公 図 (写)

資料

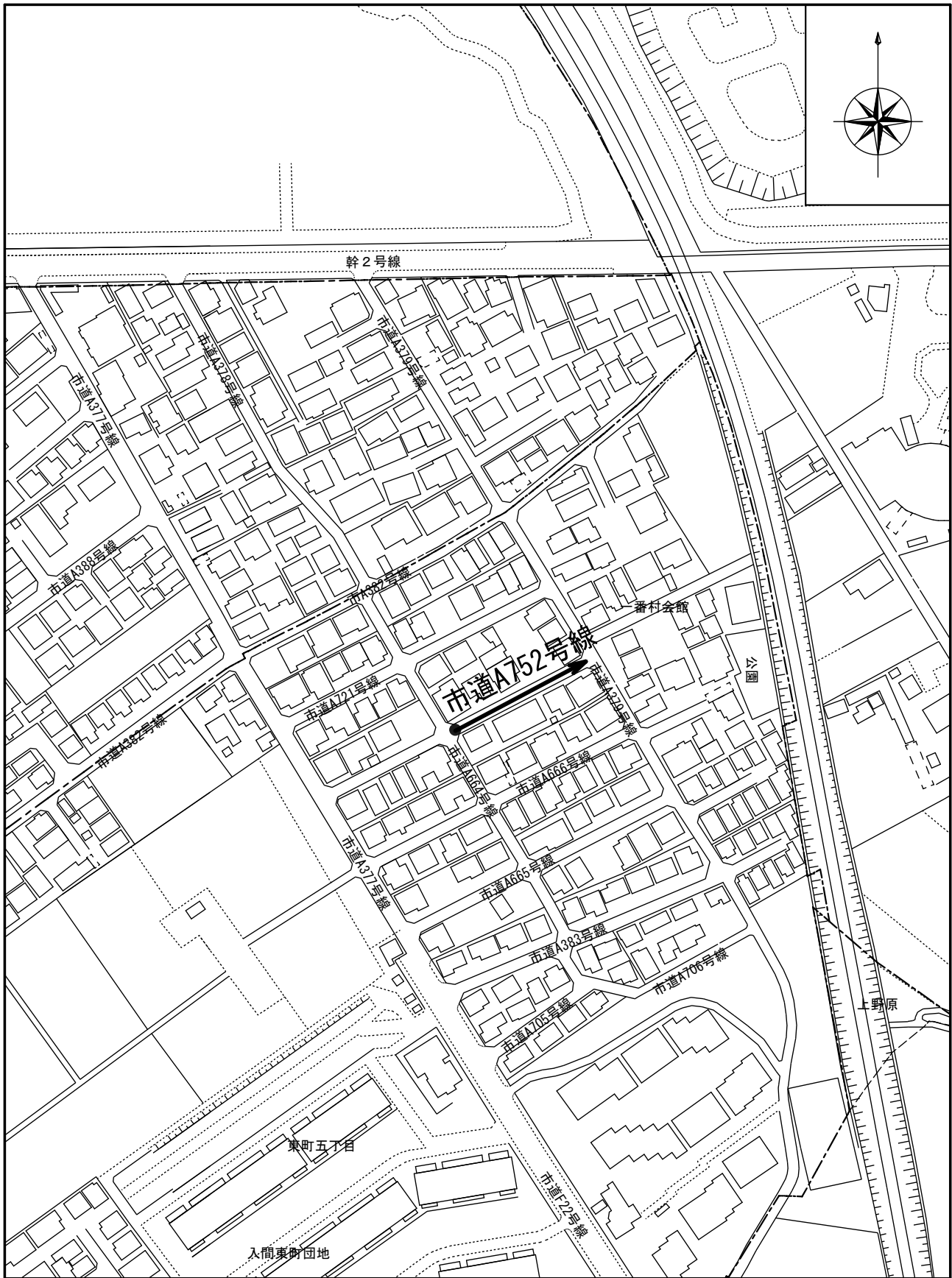
縮尺 1:500



案 内 図

資料

縮尺 1:2,000

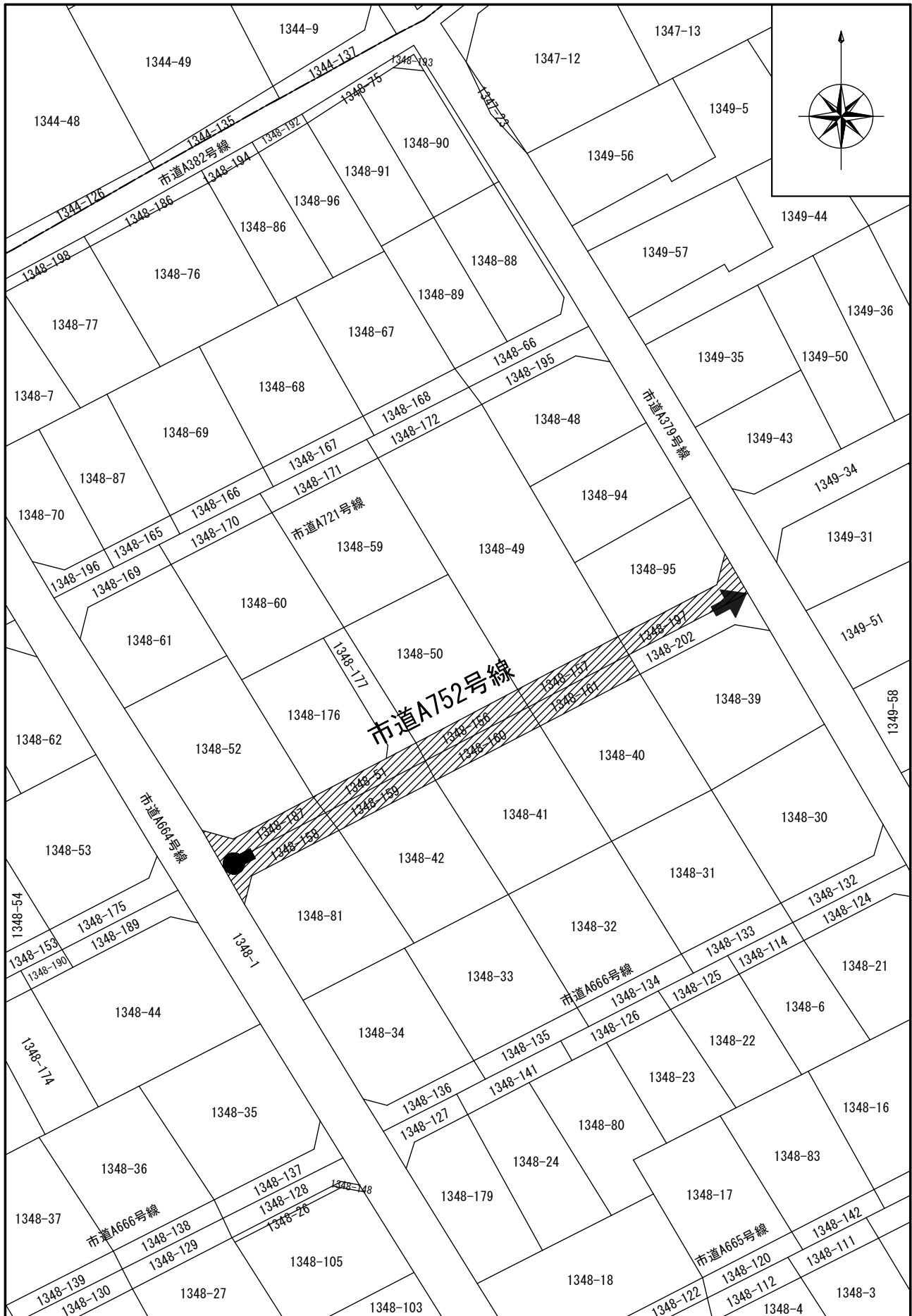


路線名	起 点	終 点	延長 m	幅員 m	備考
A 7 5 2	東町五丁目 1 3 4 8 - 8 1	東町五丁目 1 3 4 8 - 2 0 2	55.5	2.00 ~ 4.02	

公 図 (写)

資料

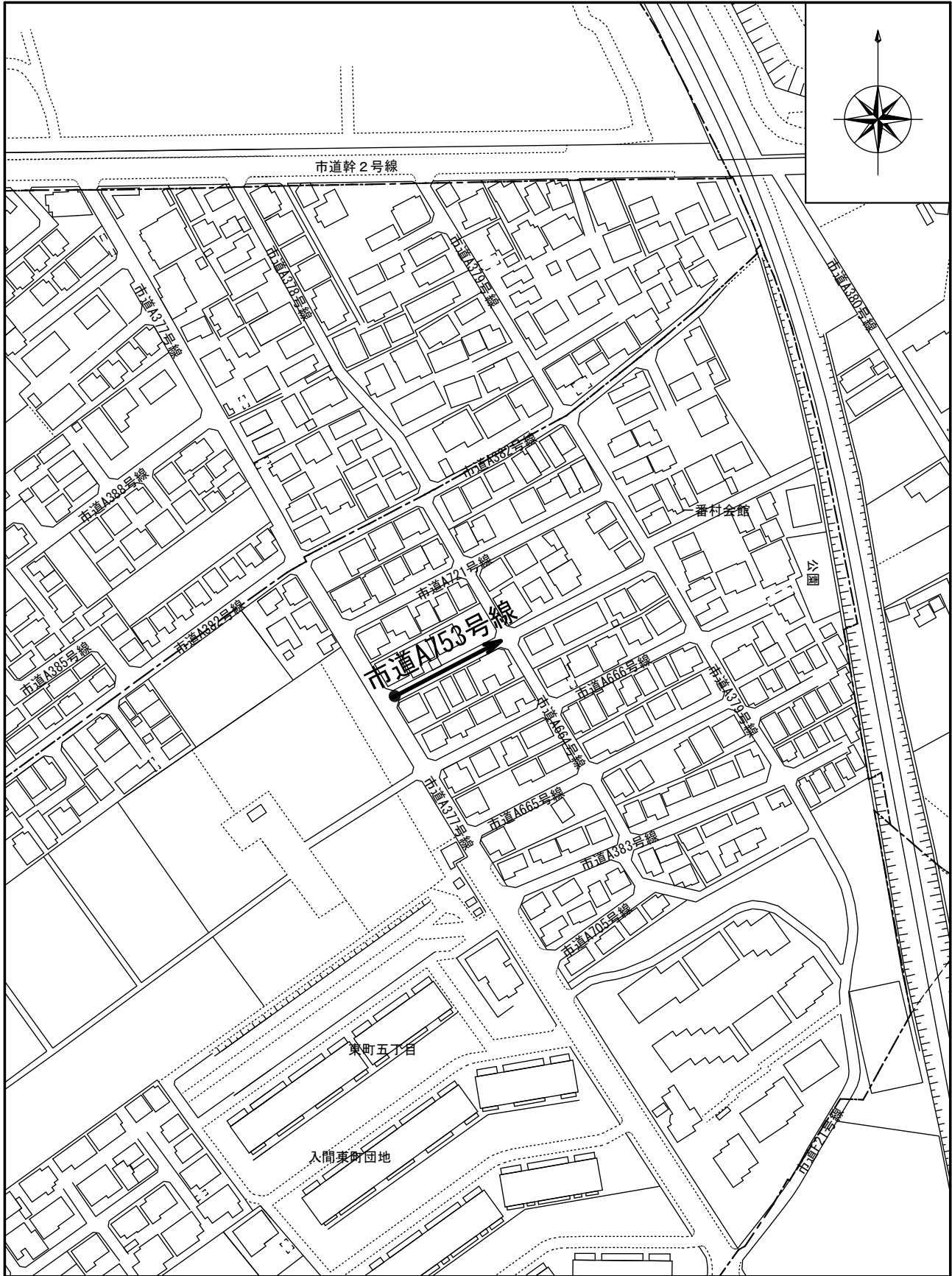
縮尺 1:500



案 内 図

資料

縮尺 1:2,000

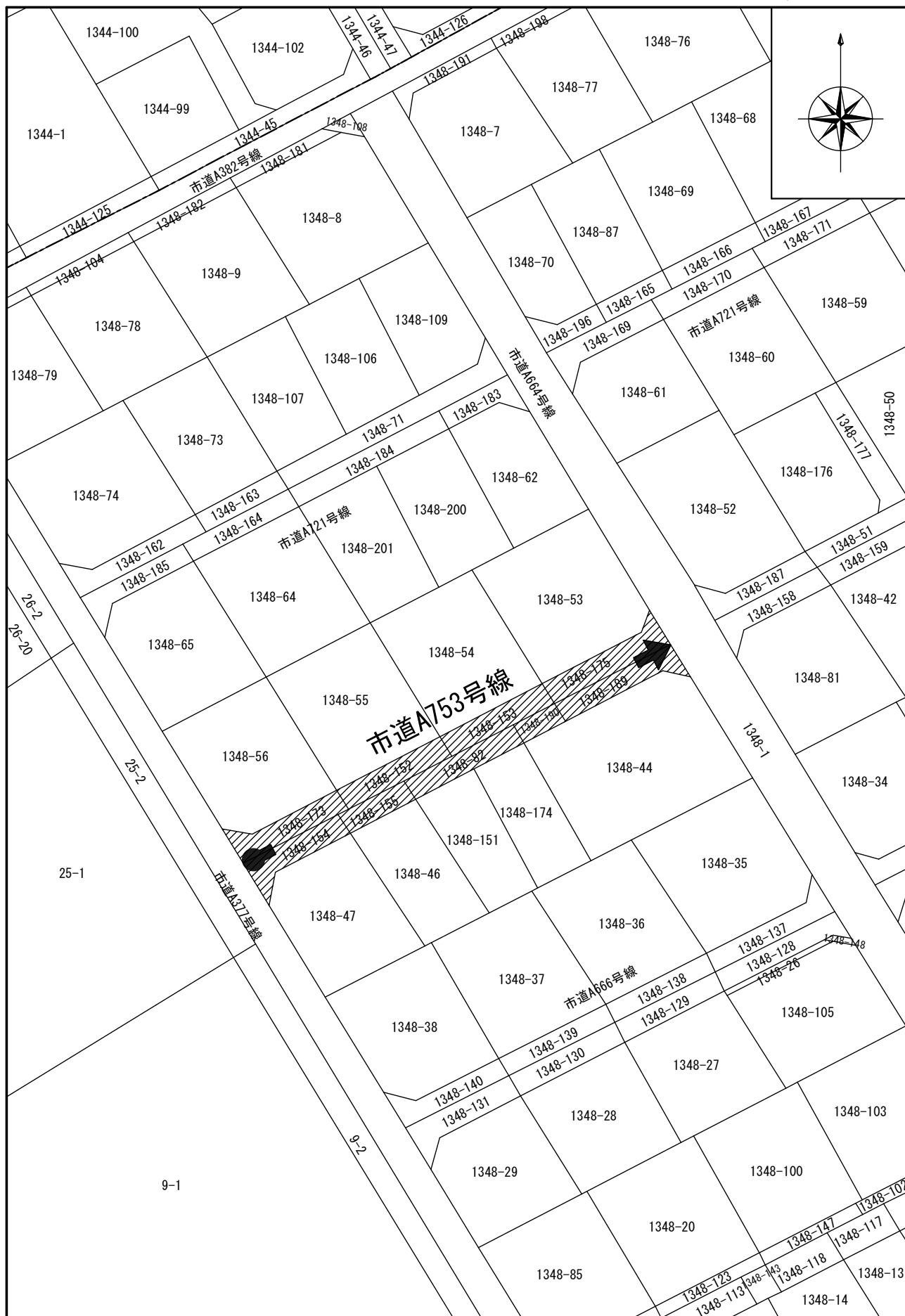
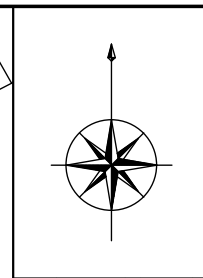


路線名	起 点	終 点	延長 m	幅員 m	備考
A 7 5 3	東町五丁目 1 3 4 8 - 4 7	東町五丁目 1 3 4 8 - 4 4	45.1	4.00 ~ 4.01	

資料

公 図 (写)

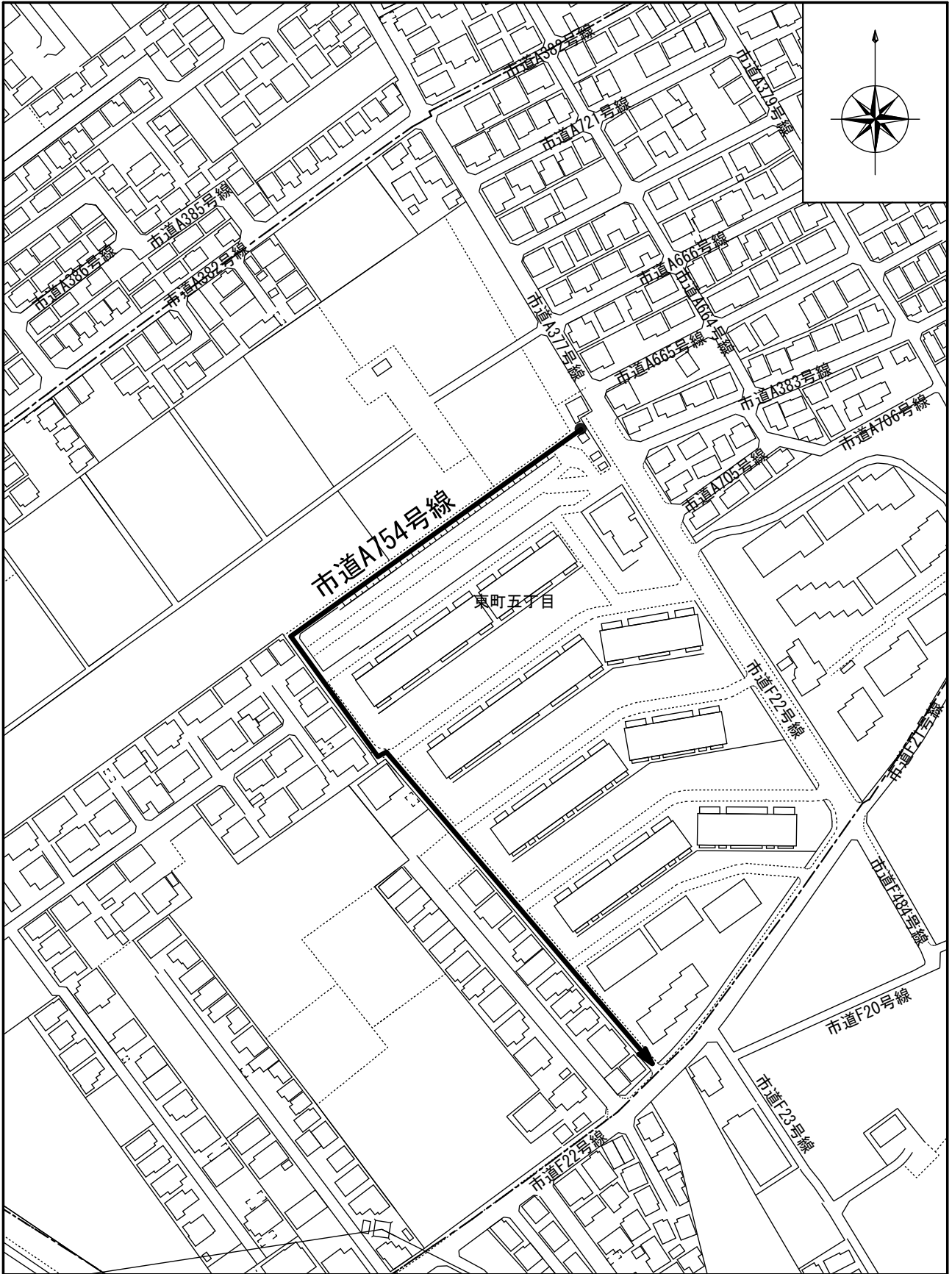
縮尺 1:500



案 内 図

資料

縮尺 1:2,000

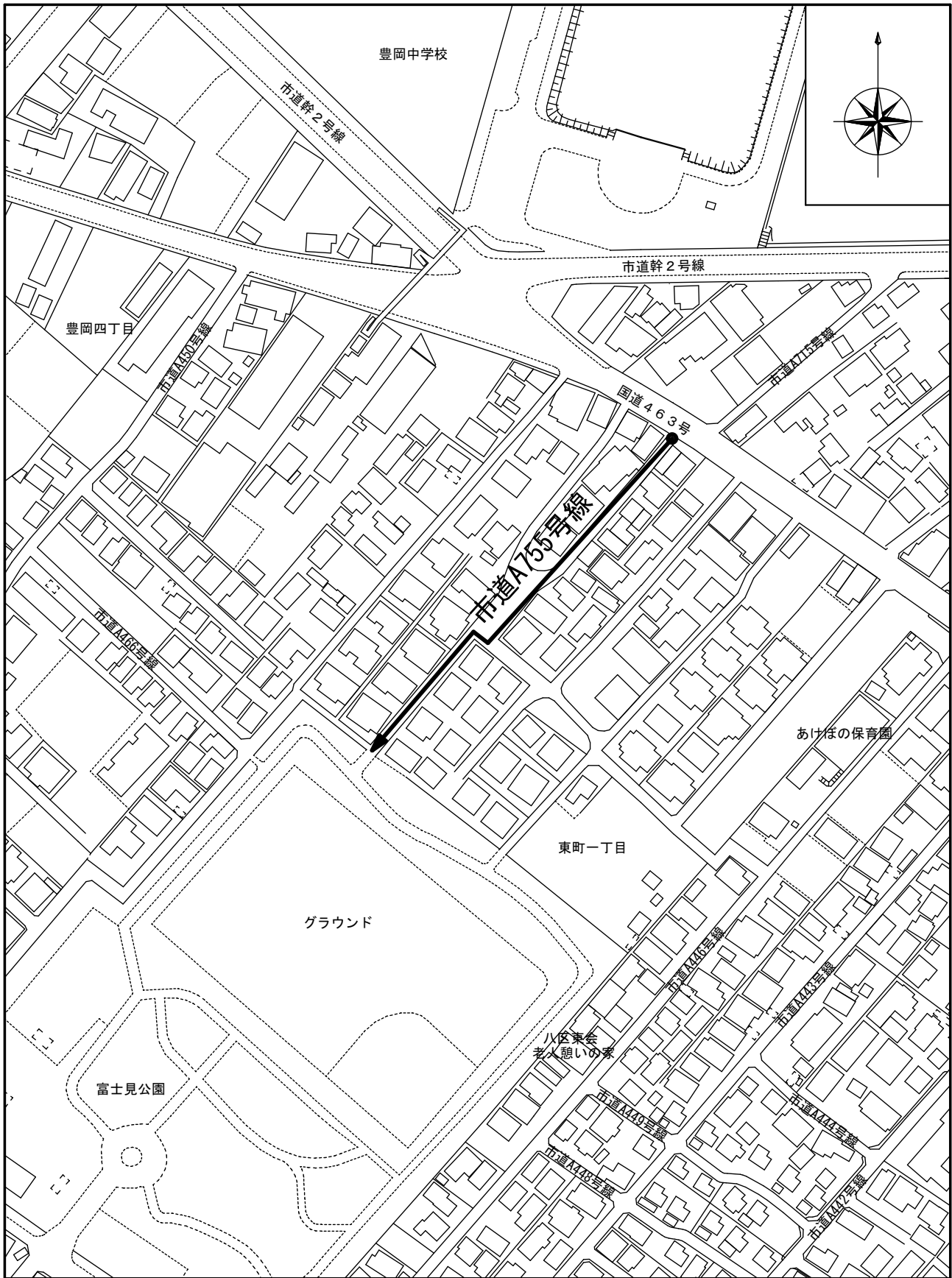


路線名	起 点	終 点	延長 m	幅員 m	備 考
A 7 5 4	東町五丁目 9 - 1	東町五丁目 1 2 0 8 - 2 4	339. 2	4. 00 ~ 4. 07	

案 内 図

資料

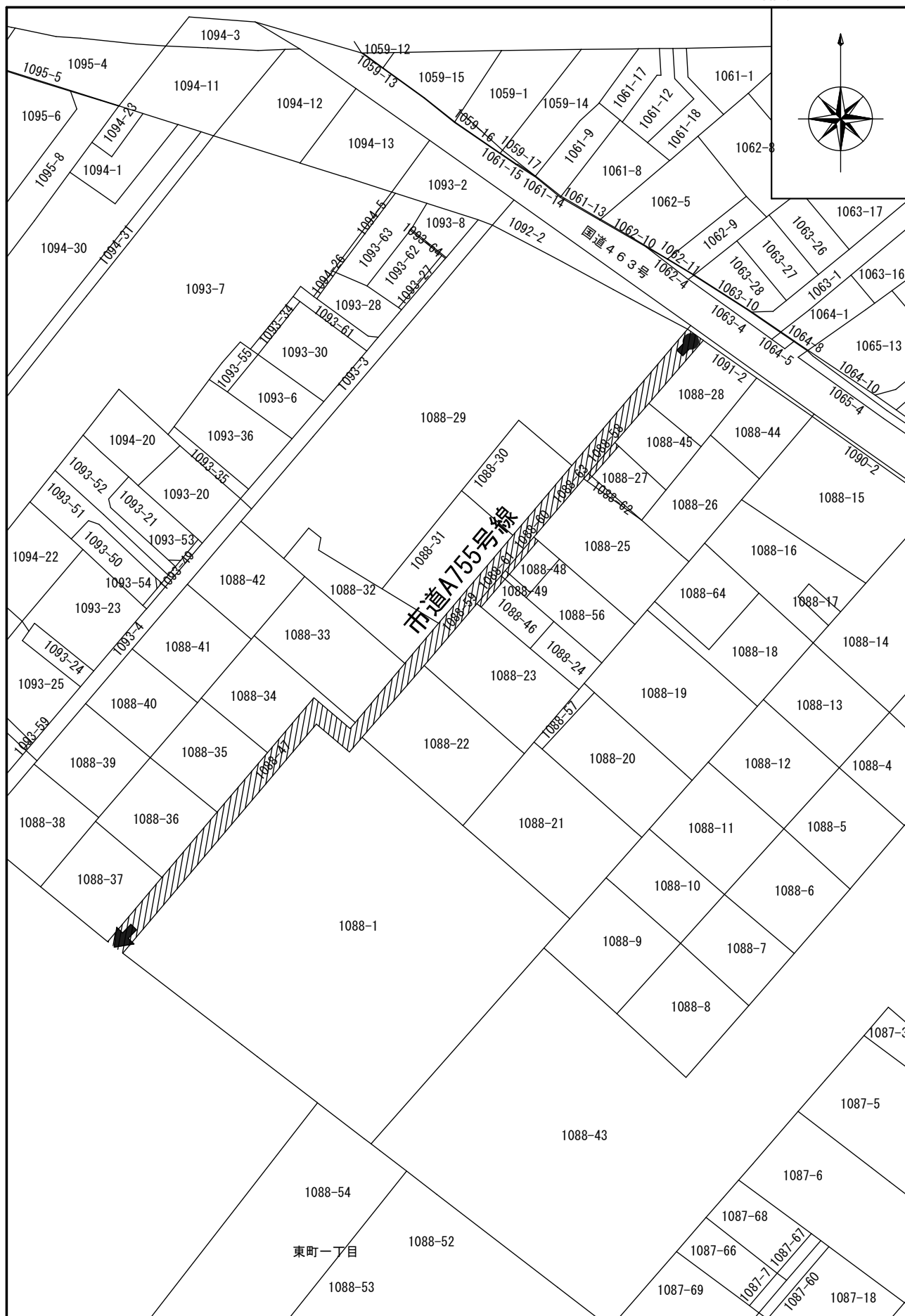
縮尺 1:2,000



路線名	起 点	終 点	延長 m	幅員 m	備 考
A 7 5 5	東町一丁目 1 0 8 8 - 2 9	東町一丁目 1 0 8 8 - 3 7	162.9	2.17 ~ 4.01	

公 図 (写)

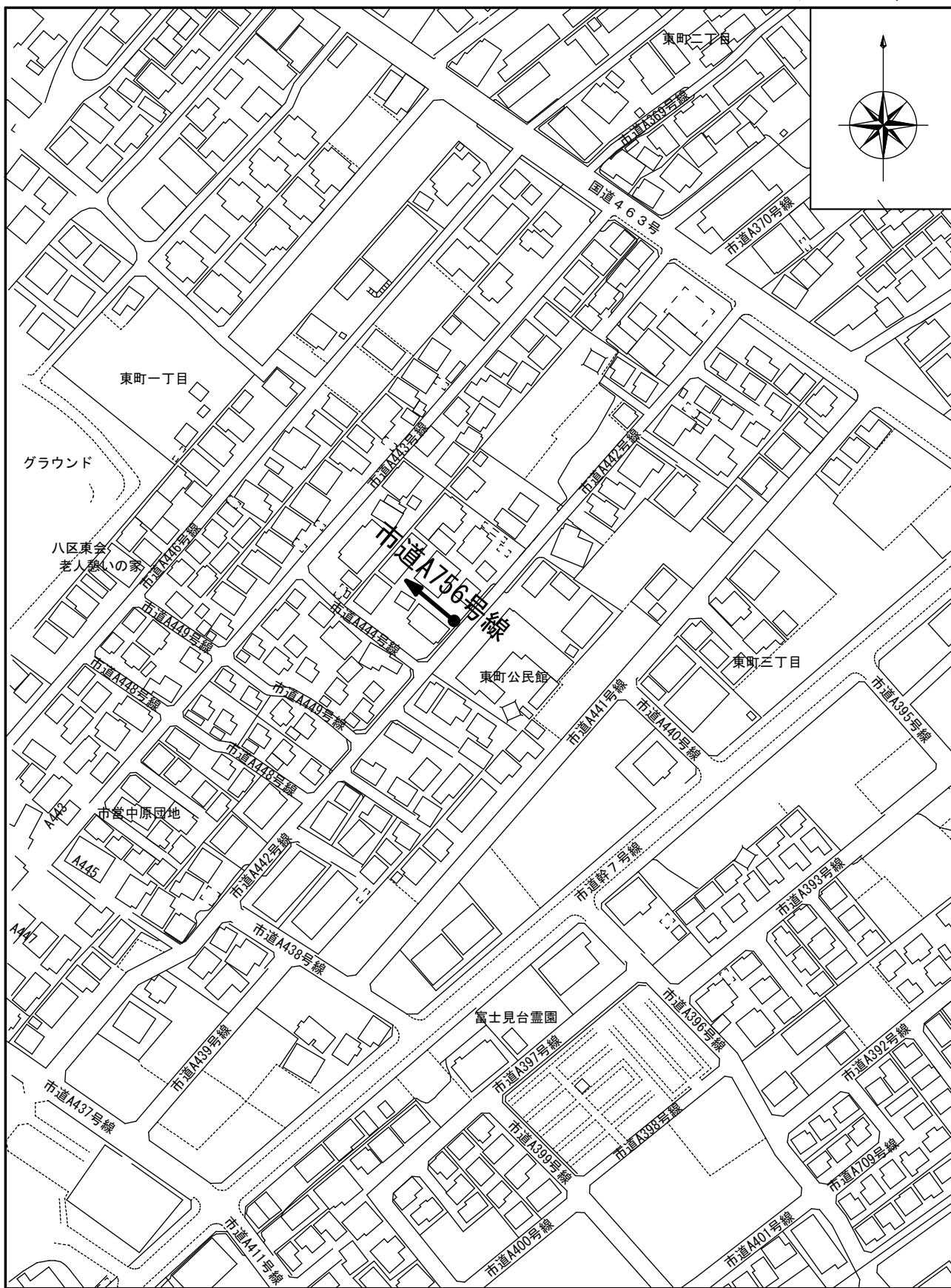
縮尺 1:1000



案 内 図

資料

縮尺 1:2,000

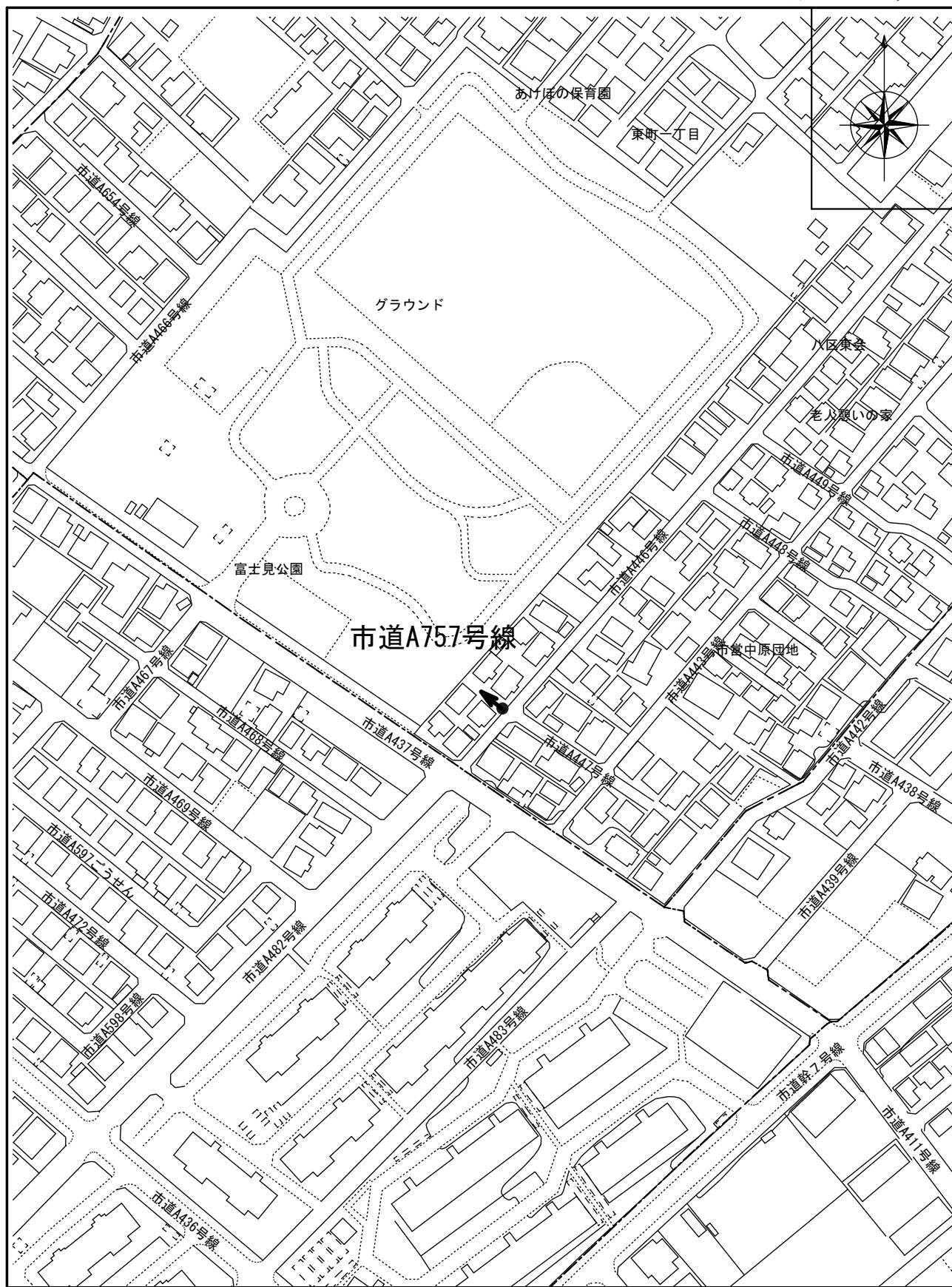


路線名	起 点	終 点	延長 m	幅員 m	備 考
A 7 5 6	東町一丁目 1083-58	東町一丁目 1083-117	23.4	4.03	

案 内 図

資料

縮尺 1:2,000

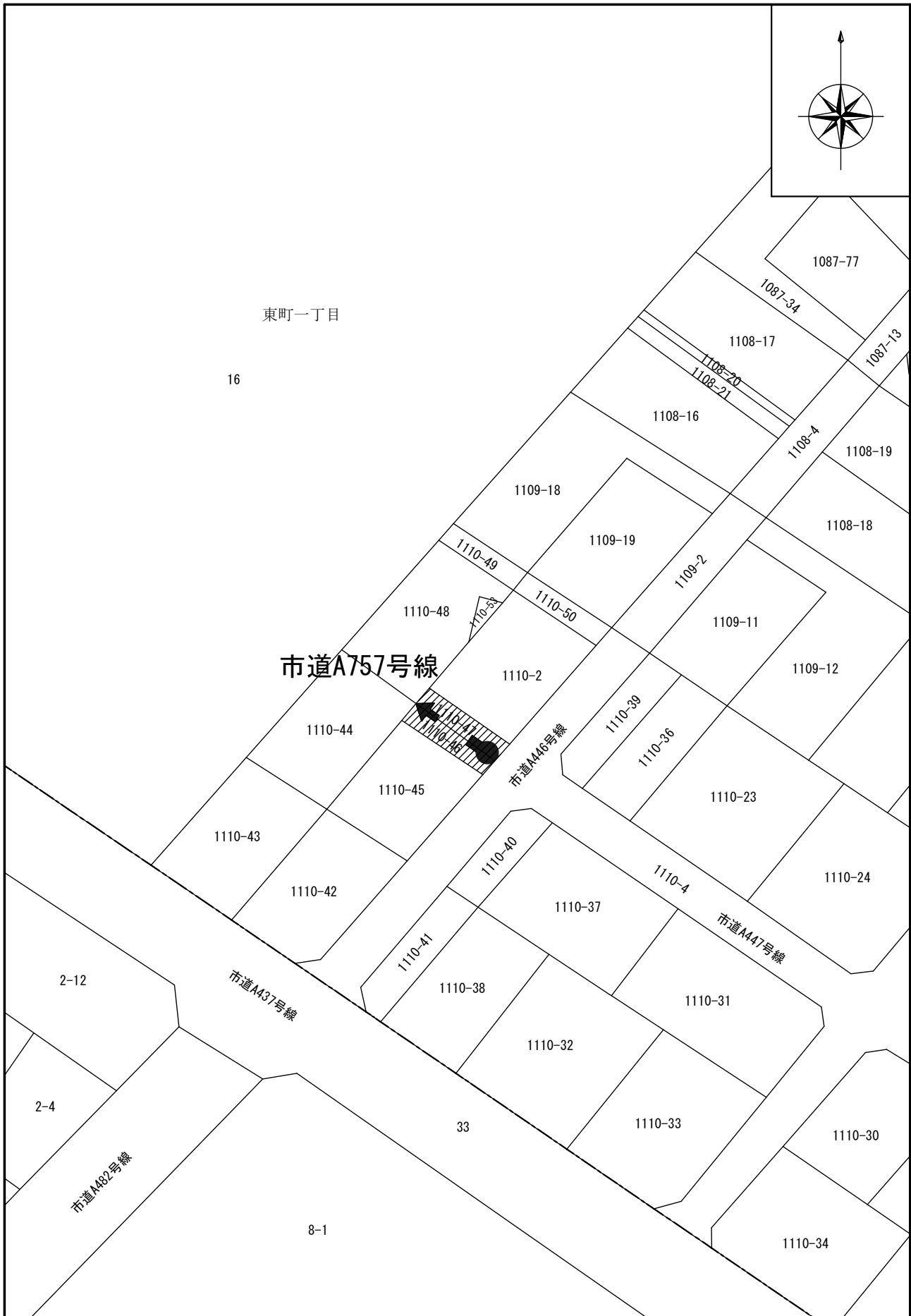


路線名	起 点	終 点	延長 m	幅員 m	備 考
A 7 5 7	東町一丁目1110-2	東町一丁目1110-2	9.2	4.00	

公 図 (写)

資料

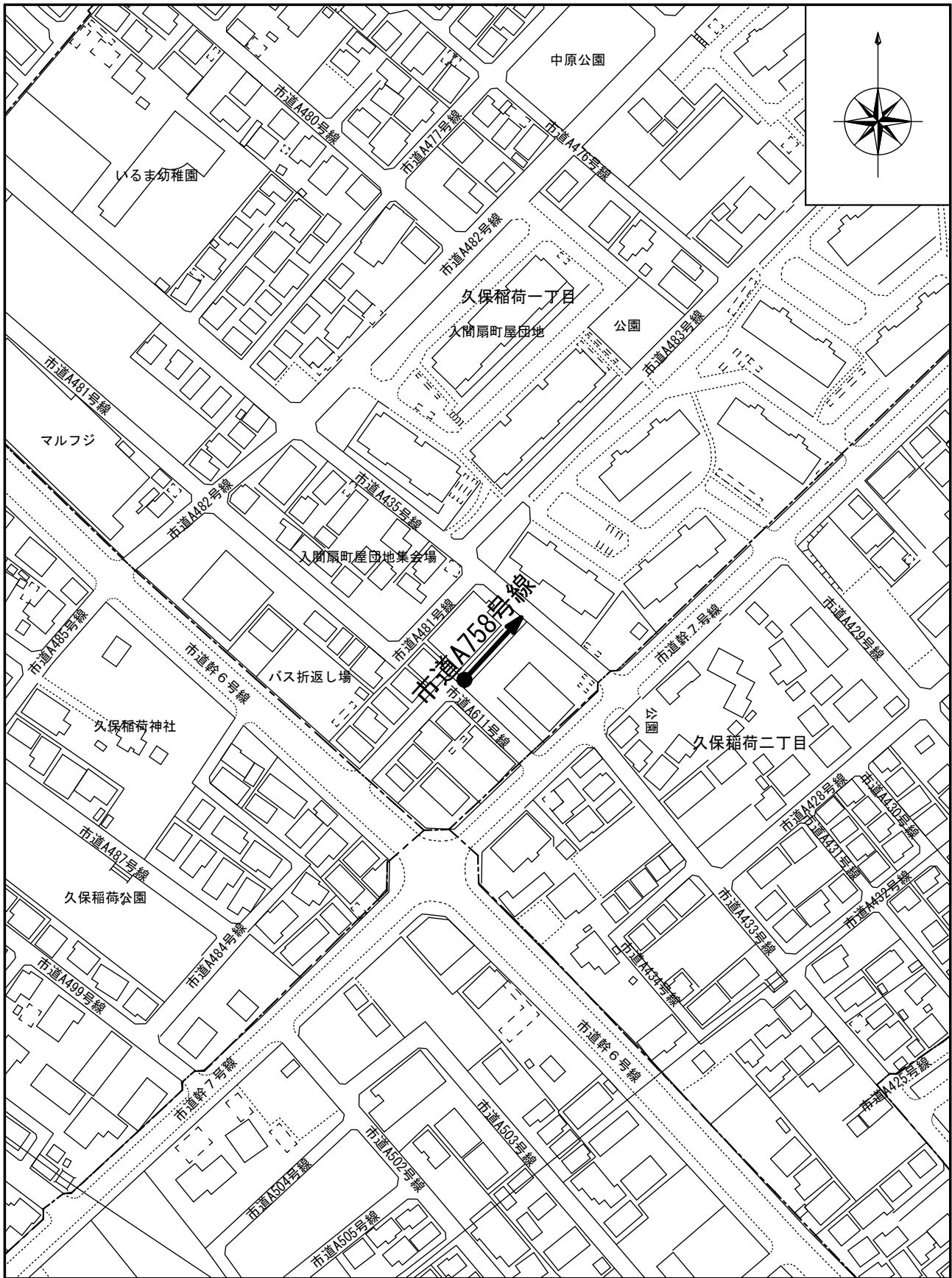
縮尺 1:500



案 内 図

資料

縮尺 1:2,000

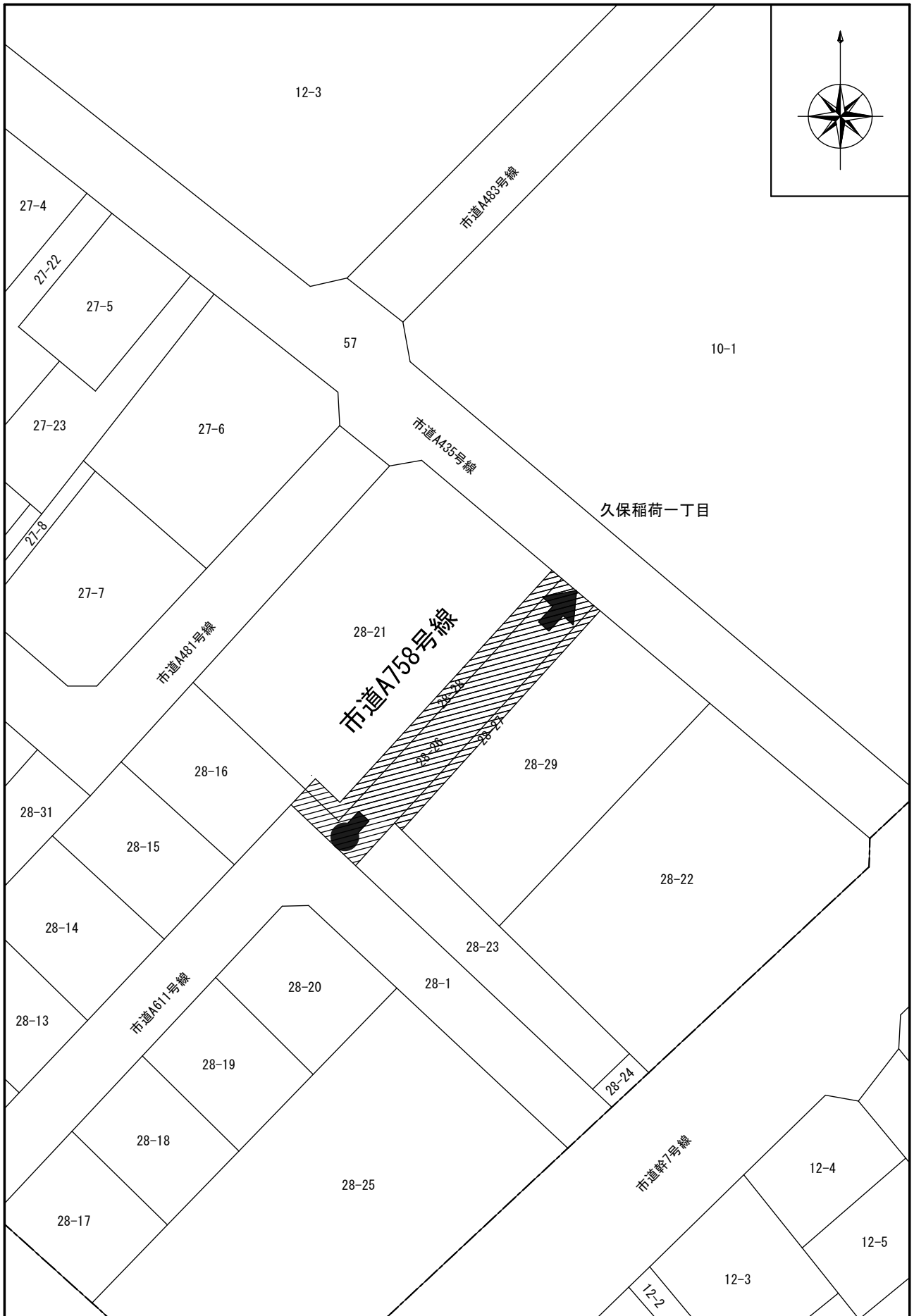


路線名	起 点	終 点	延長 m	幅員 m	備 考
A 7 5 8	久保稲荷一丁目 28-23	久保稲荷一丁目 28-29	32.9	5.00 ~ 8.09	自転車・ 歩行者 専用道路

公 図 (写)

資料

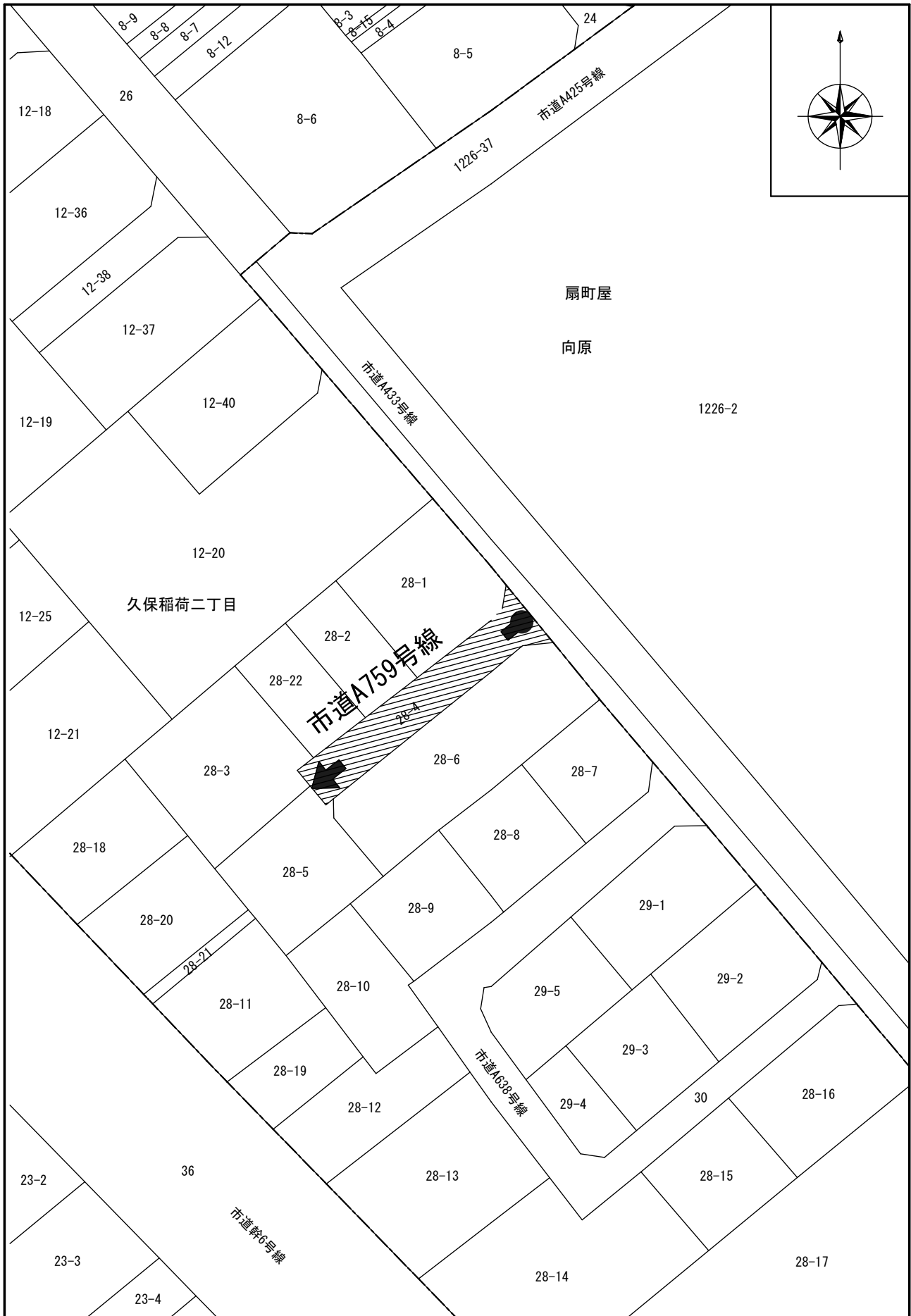
縮尺 1:500



公 図 (写)

資料

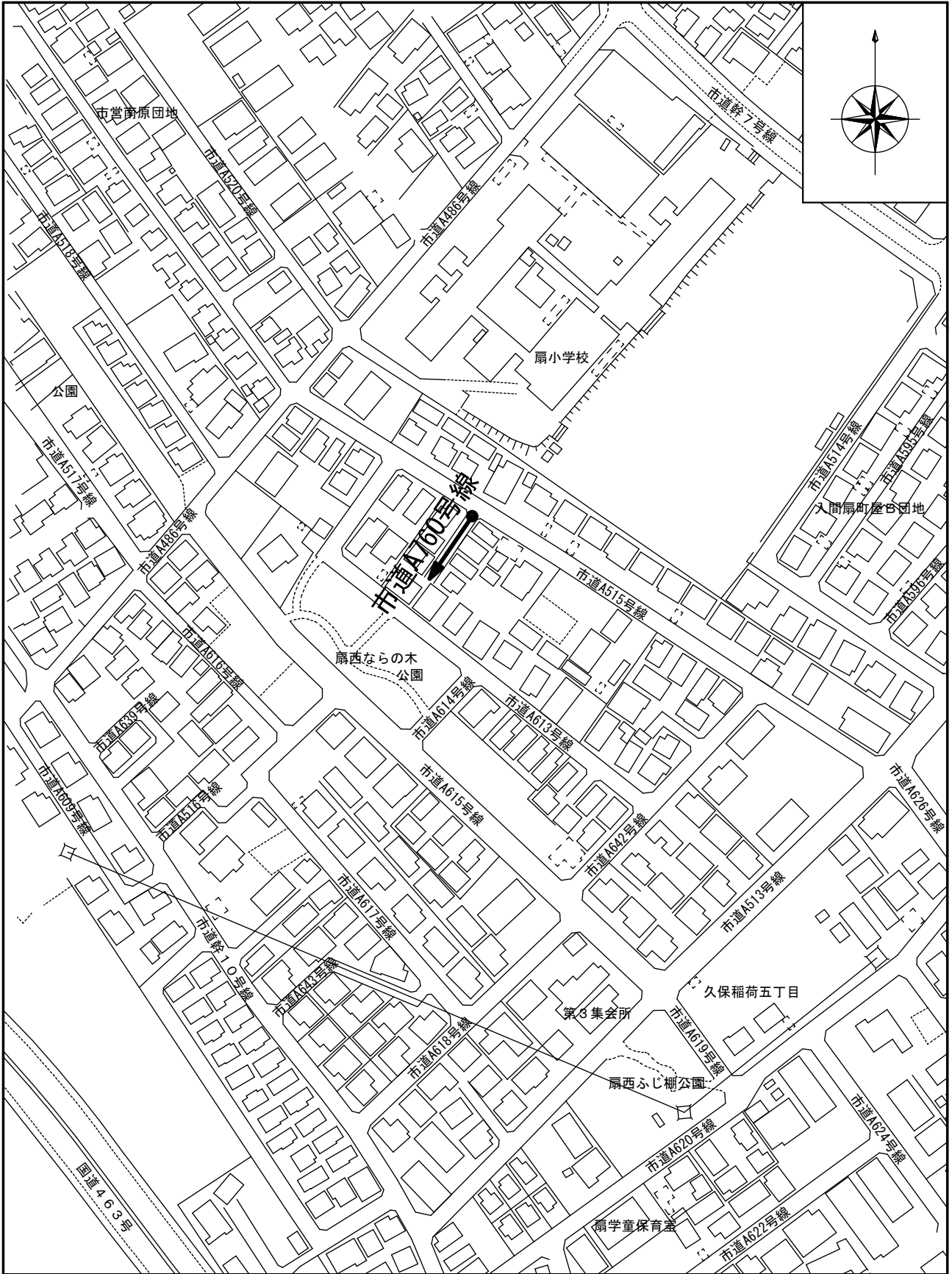
縮尺 1:500



案 内 図

資料

縮尺 1:2,000



路線名	起 点	終 点	延長 m	幅員 m	備 考
A 7 6 0	久保稲荷五丁目 2-2	久保稲荷五丁目 2-4	28.7	4.00	

公 図 (写)

資料

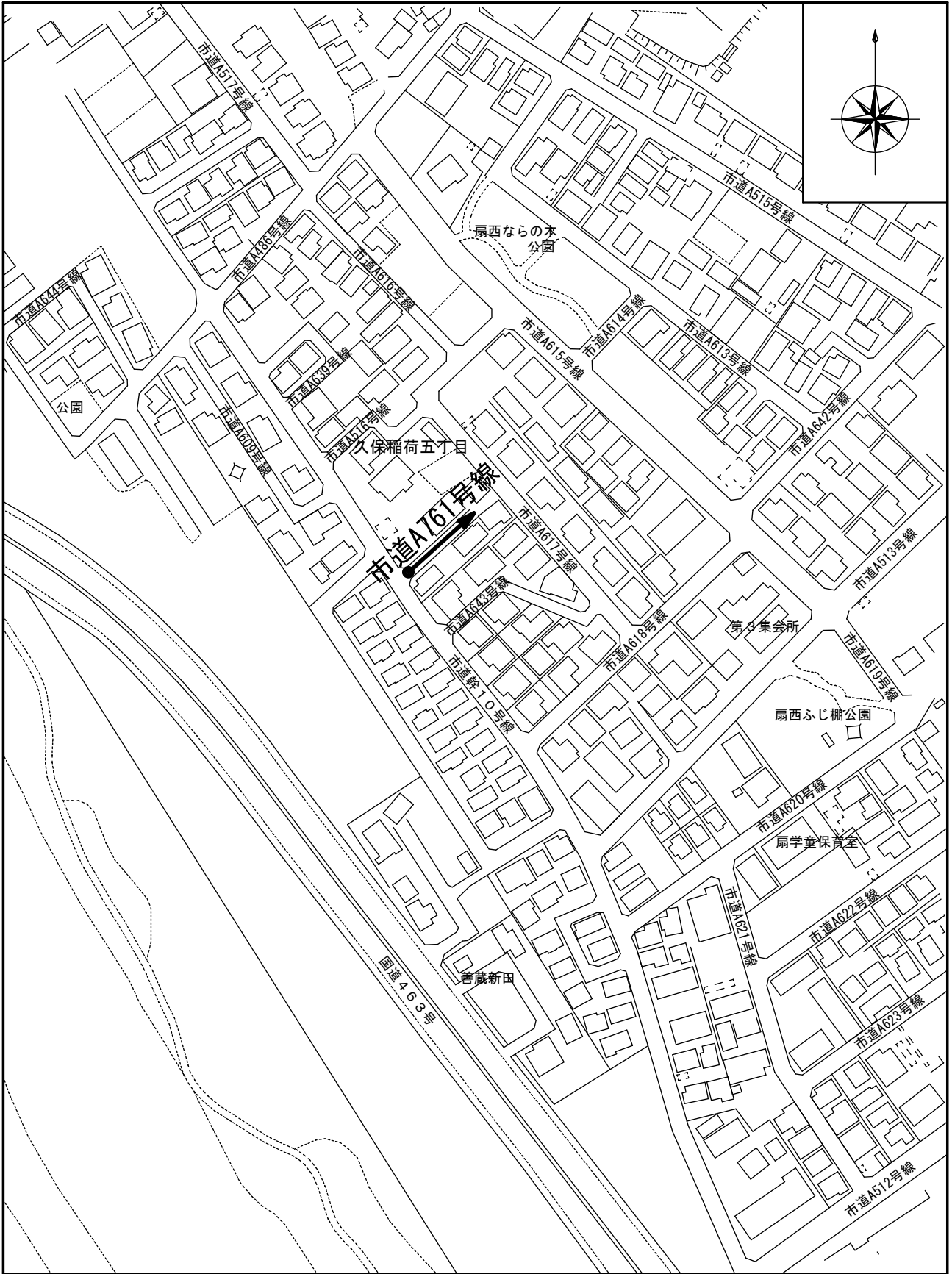
縮尺 1:500



案 内 図

資料

縮尺 1:2,000

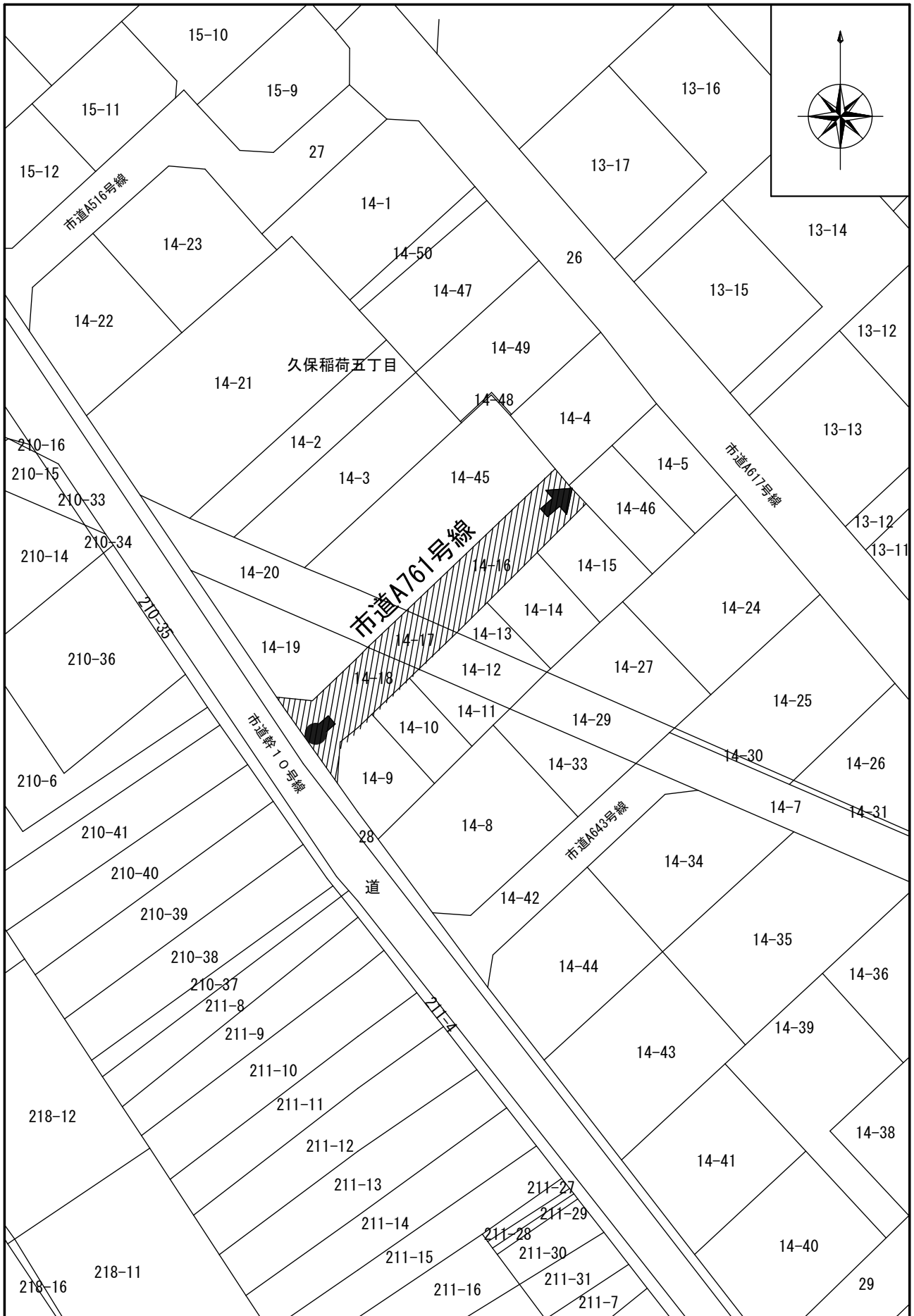


路線名	起 点	終 点	延長 m	幅員 m	備 考
A 7 6 1	久保稲荷五丁目 14-9	久保稲荷五丁目 14-15	34.0	4.72	

公 図 (写)

資料

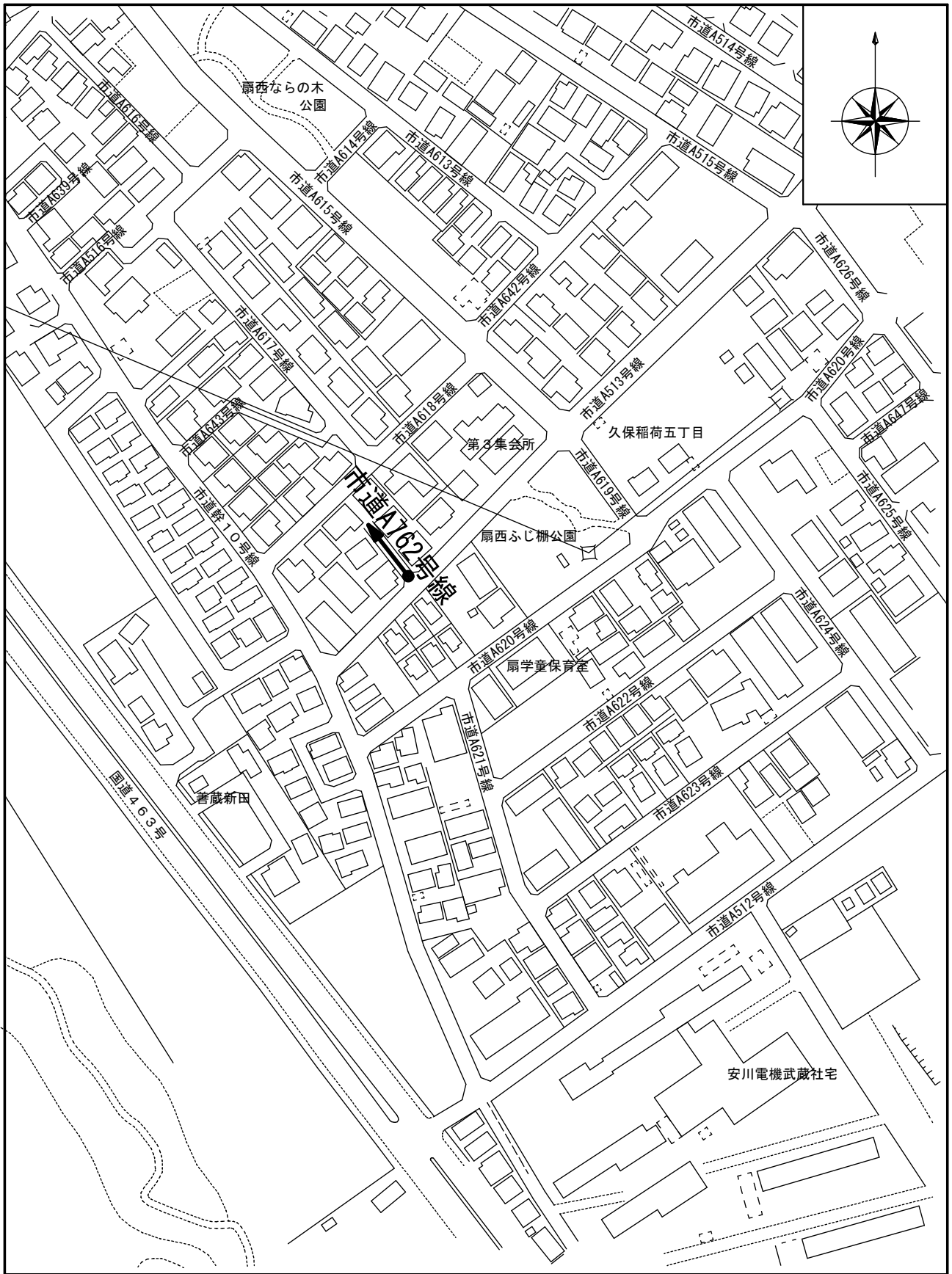
縮尺 1:500



案 内 図

資料

縮尺 1:2,000

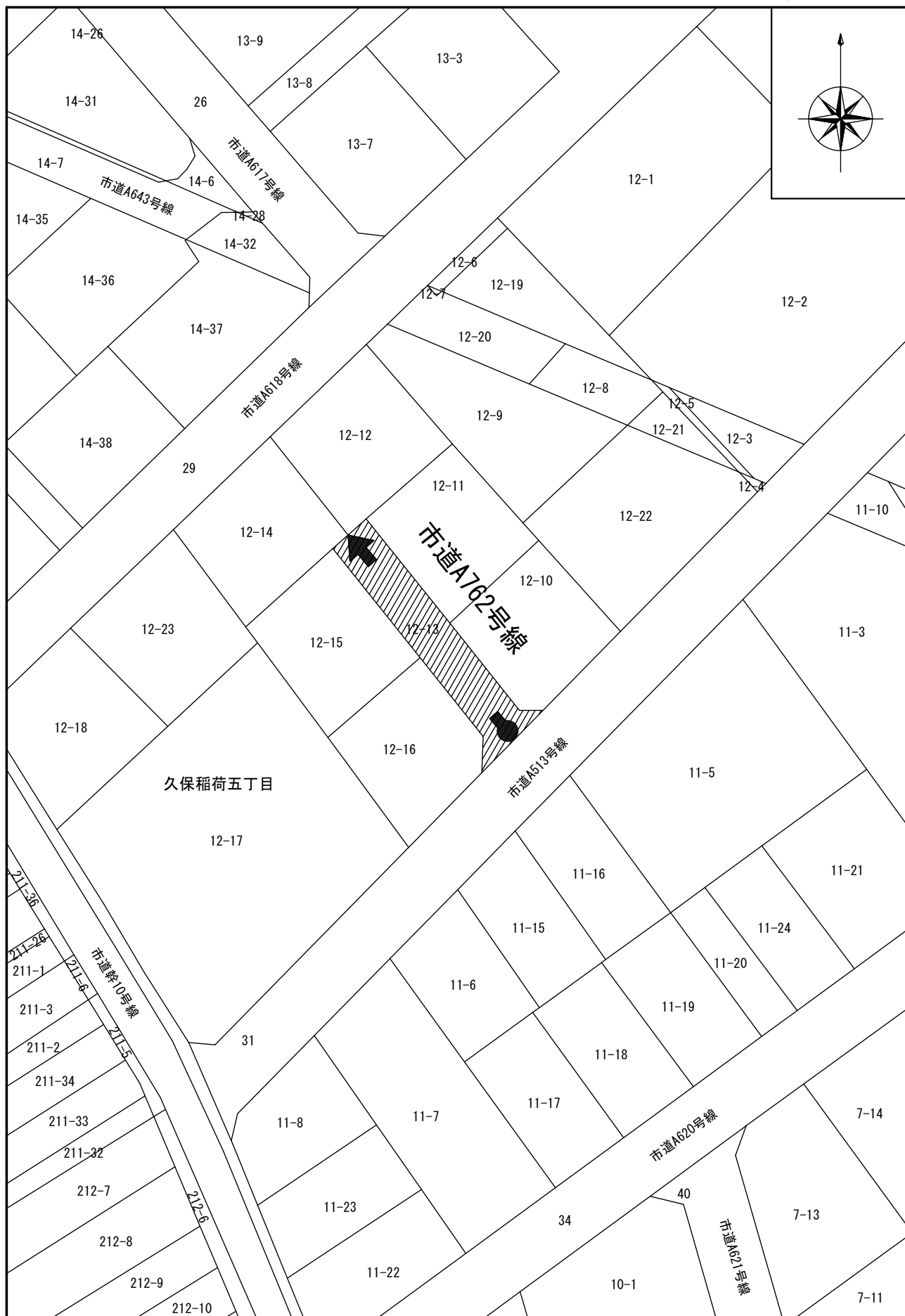


路線名	起 点	終 点	延長 m	幅員 m	備 考
A 7 6 2	久保稲荷五丁目 12-10	久保稲荷五丁目 12-11	25.1	4.01 ~ 4.02	

公 図 (写)

資料

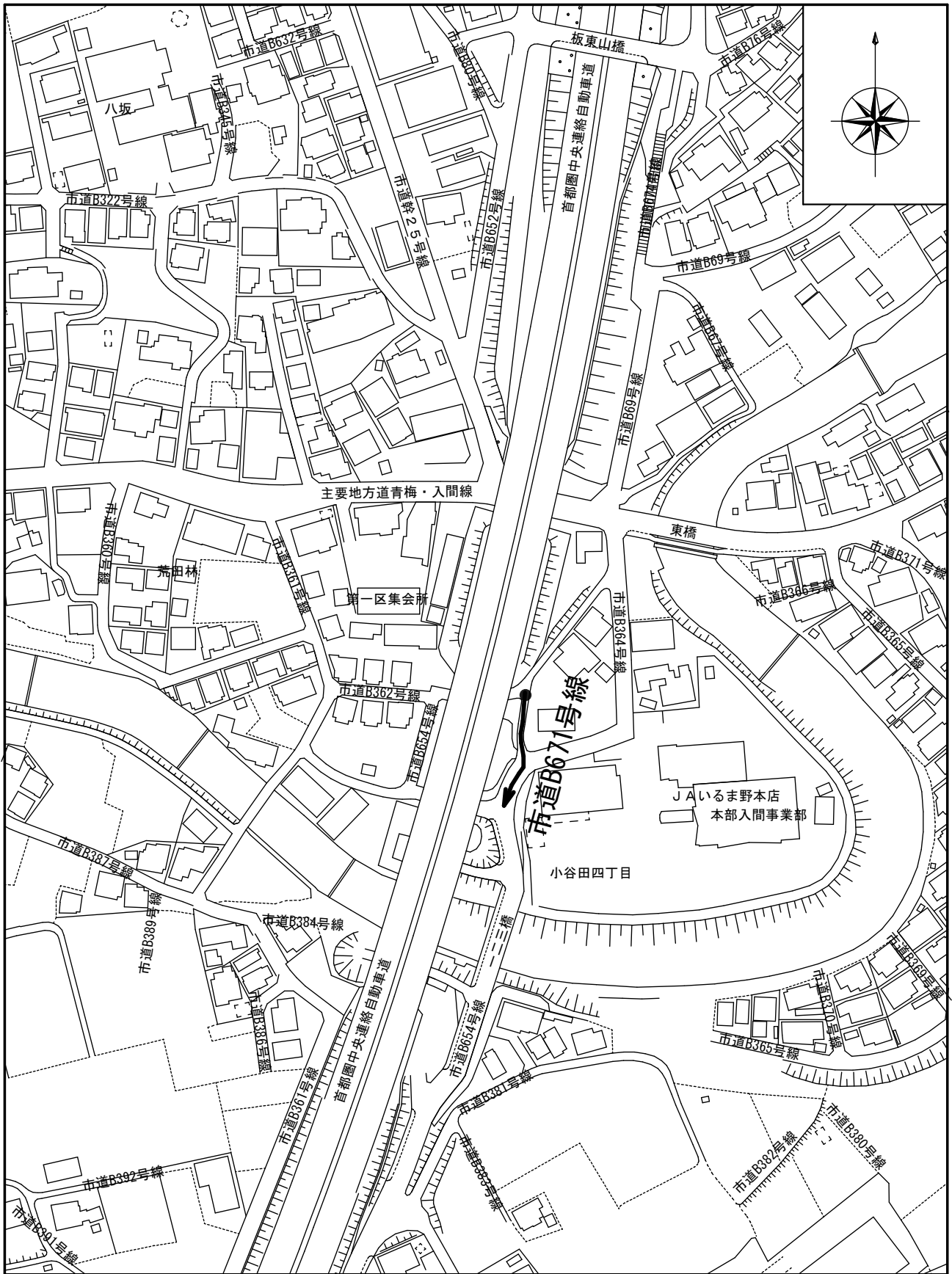
縮尺 1:500



案 内 図

資料

縮尺 1:2,000

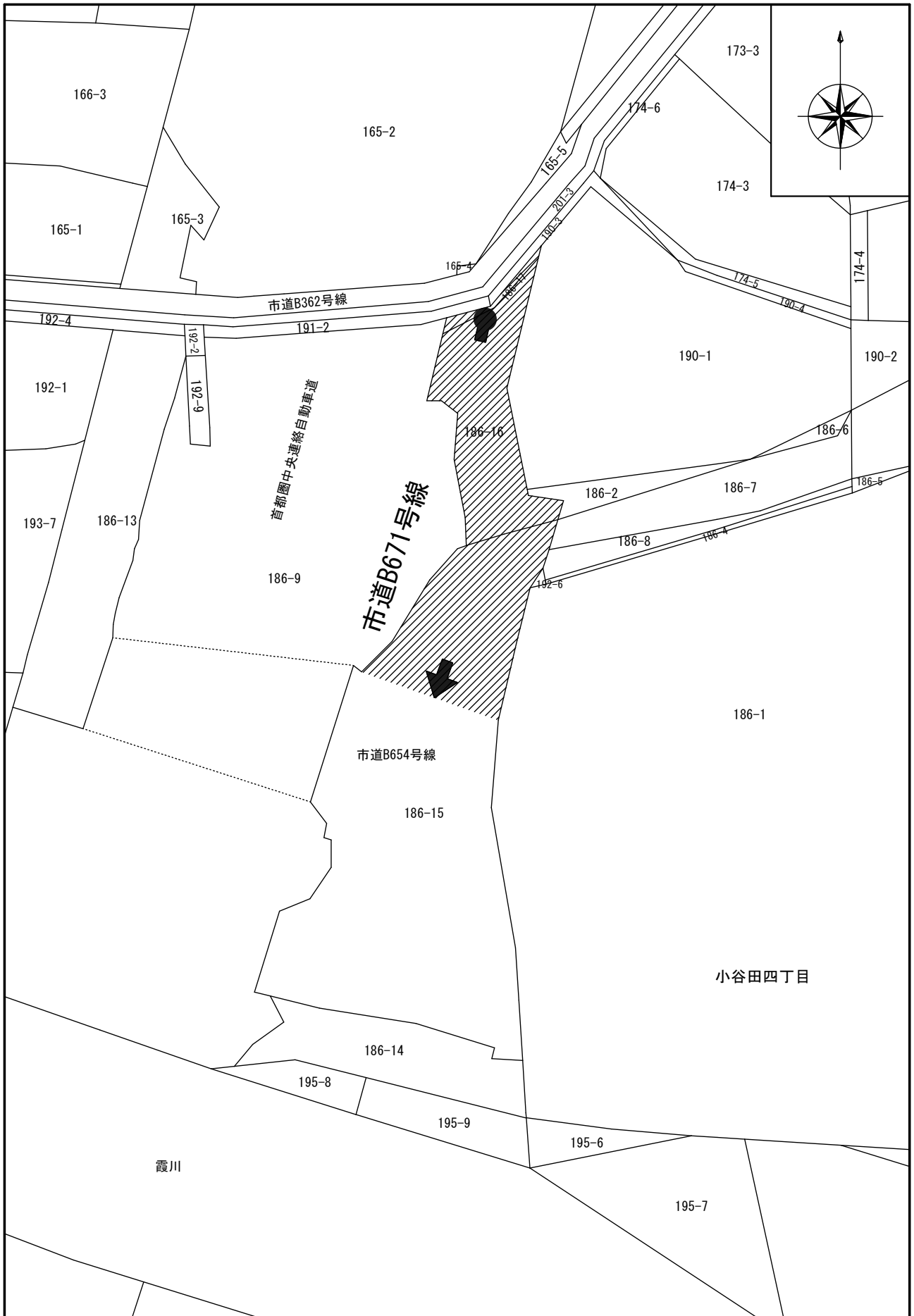


路線名	起 点	終 点	延長 m	幅員 m	備 考
B 6 7 1	小谷田四丁目 186-9	小谷田四丁目 186-9	39.6	4.97 ~ 14.32	

公 図 (写)

資料

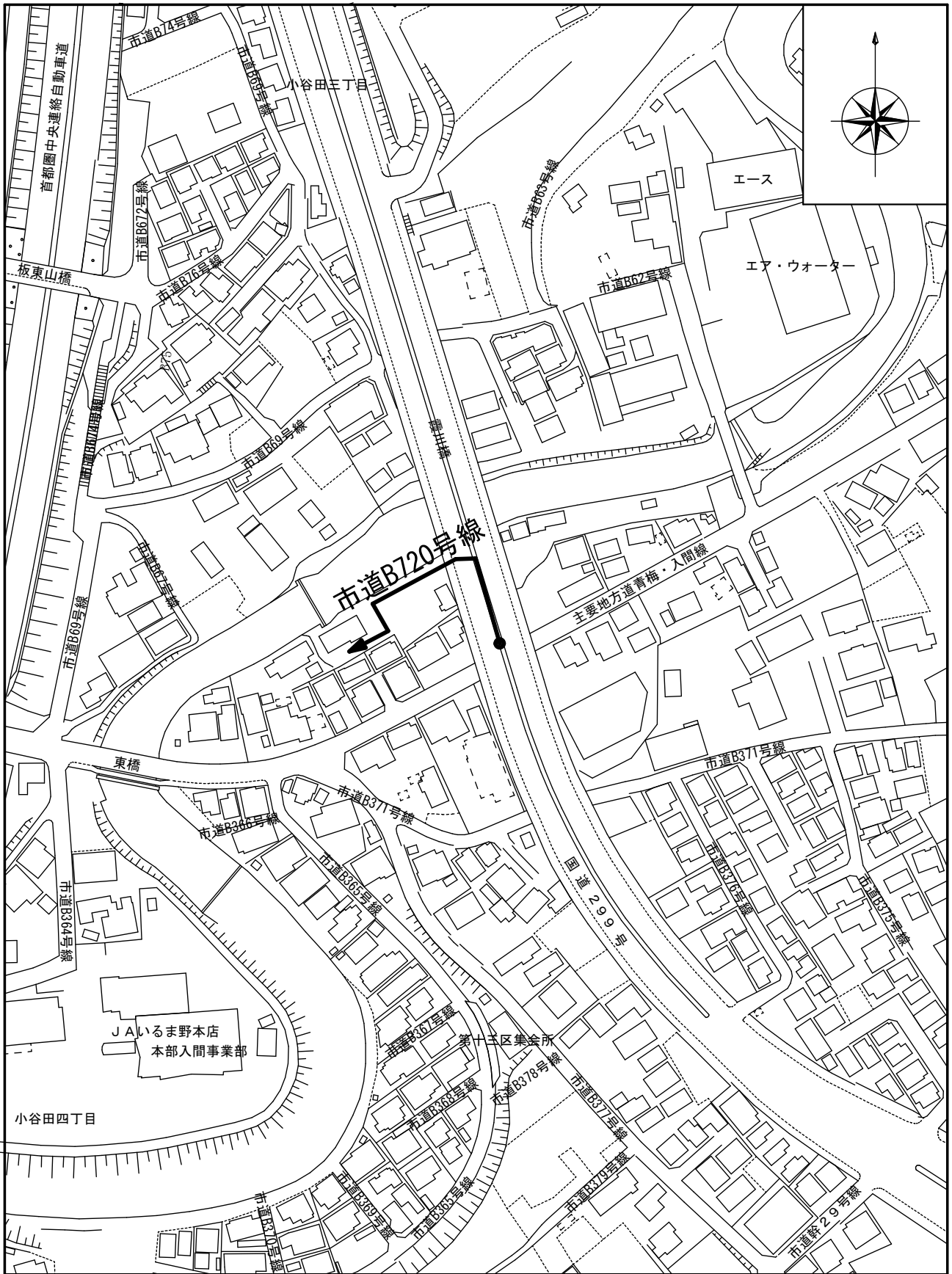
縮尺 1:500



案 内 図

資料

縮尺 1:2,000

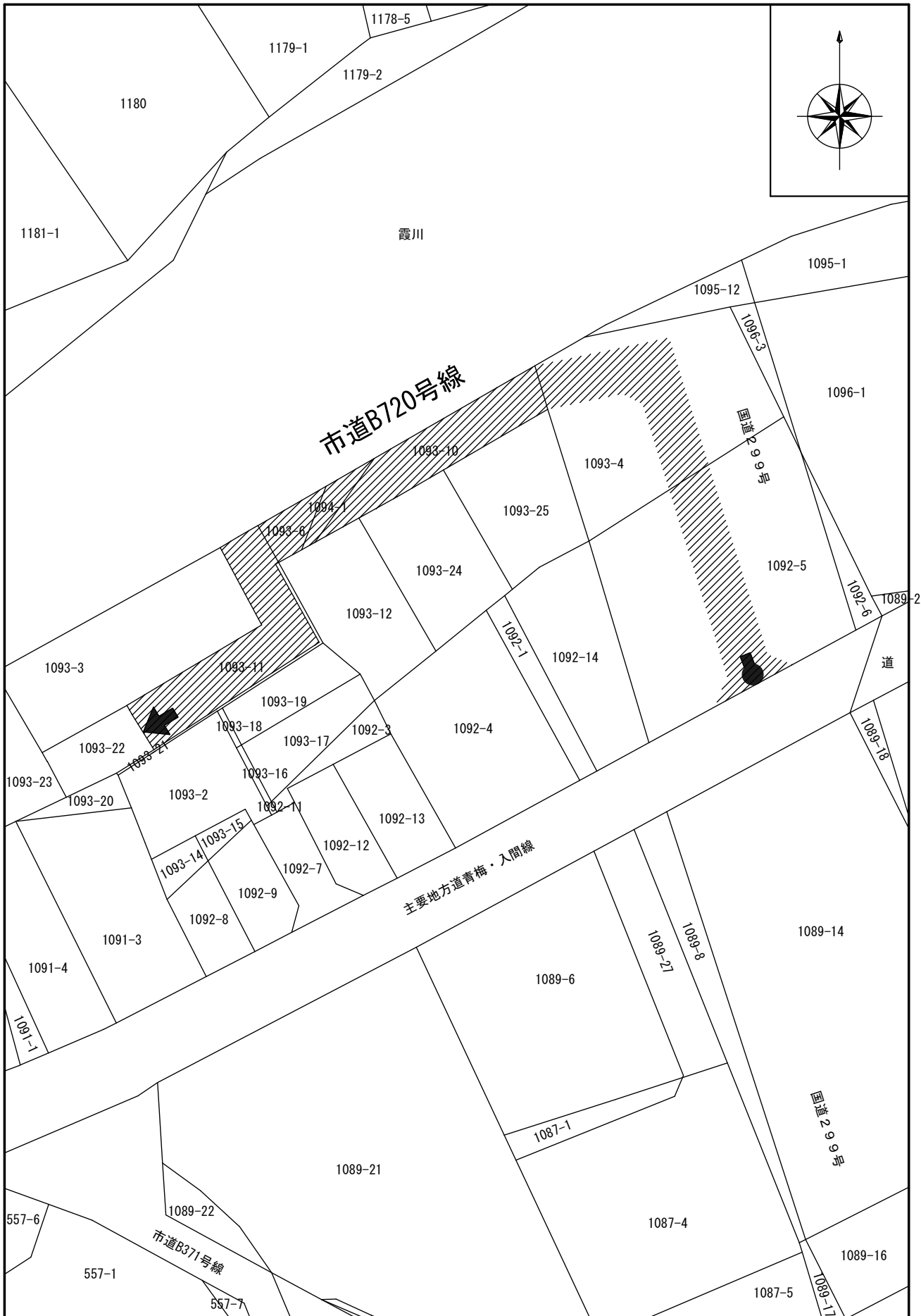


路線名	起 点	終 点	延長 m	幅員 m	備 考
B 7 2 0	小谷田三丁目 1 0 9 2 - 5	小谷田三丁目 1 0 9 3 - 3	97.4	4.00 ~ 4.24	

公 図 (写)

資料

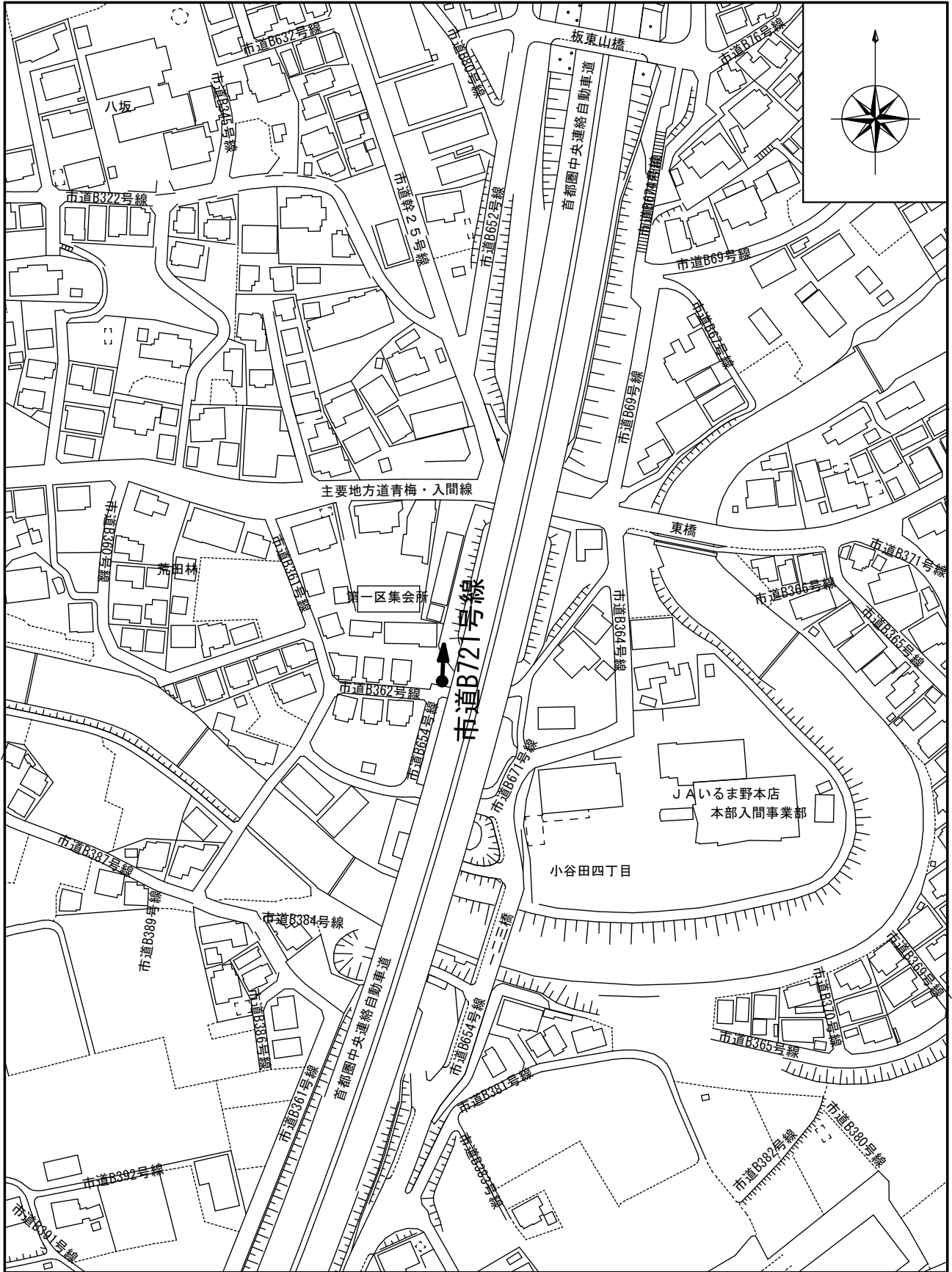
縮尺 1:500



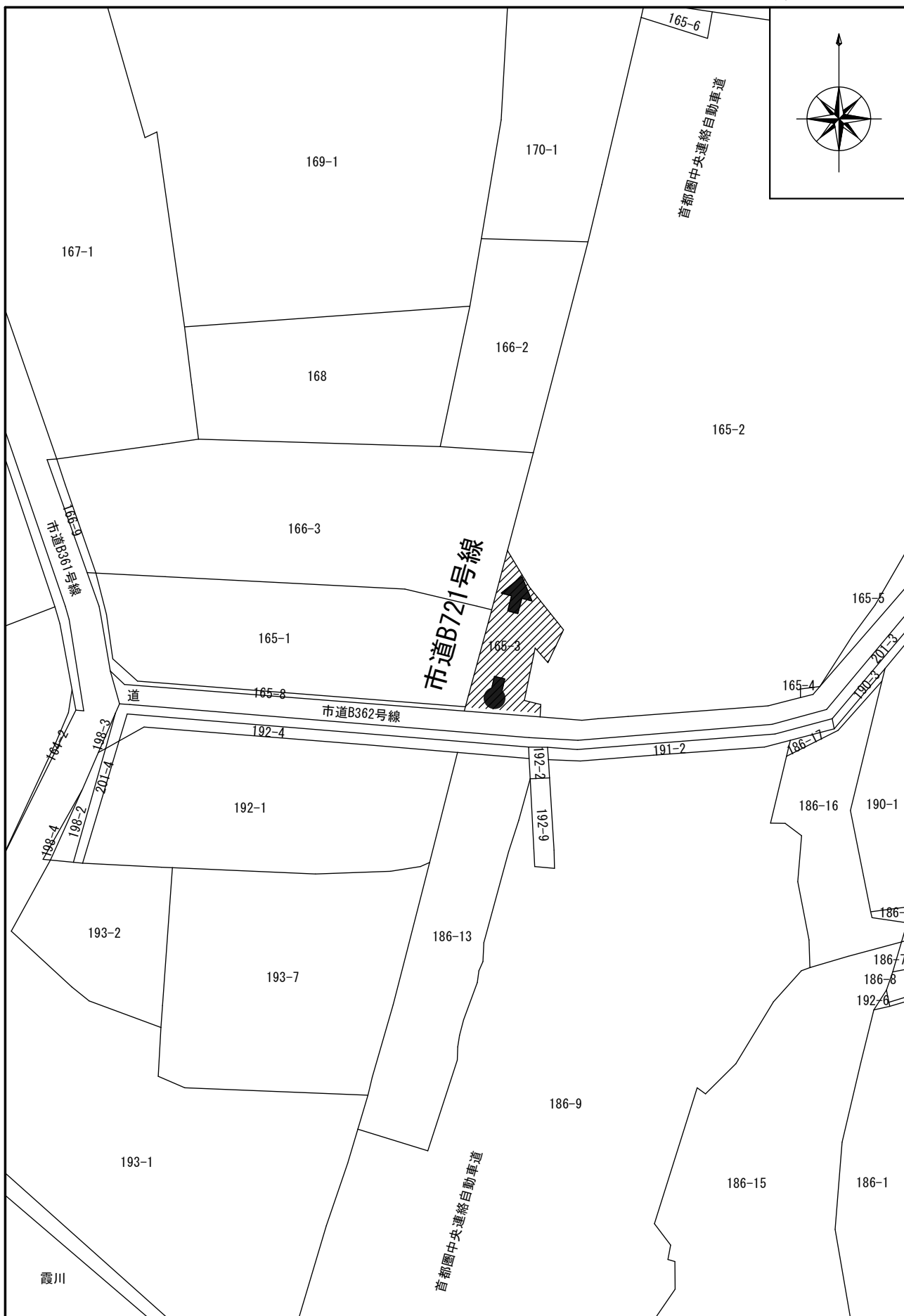
案 内 図

資料

縮尺 1:2,000



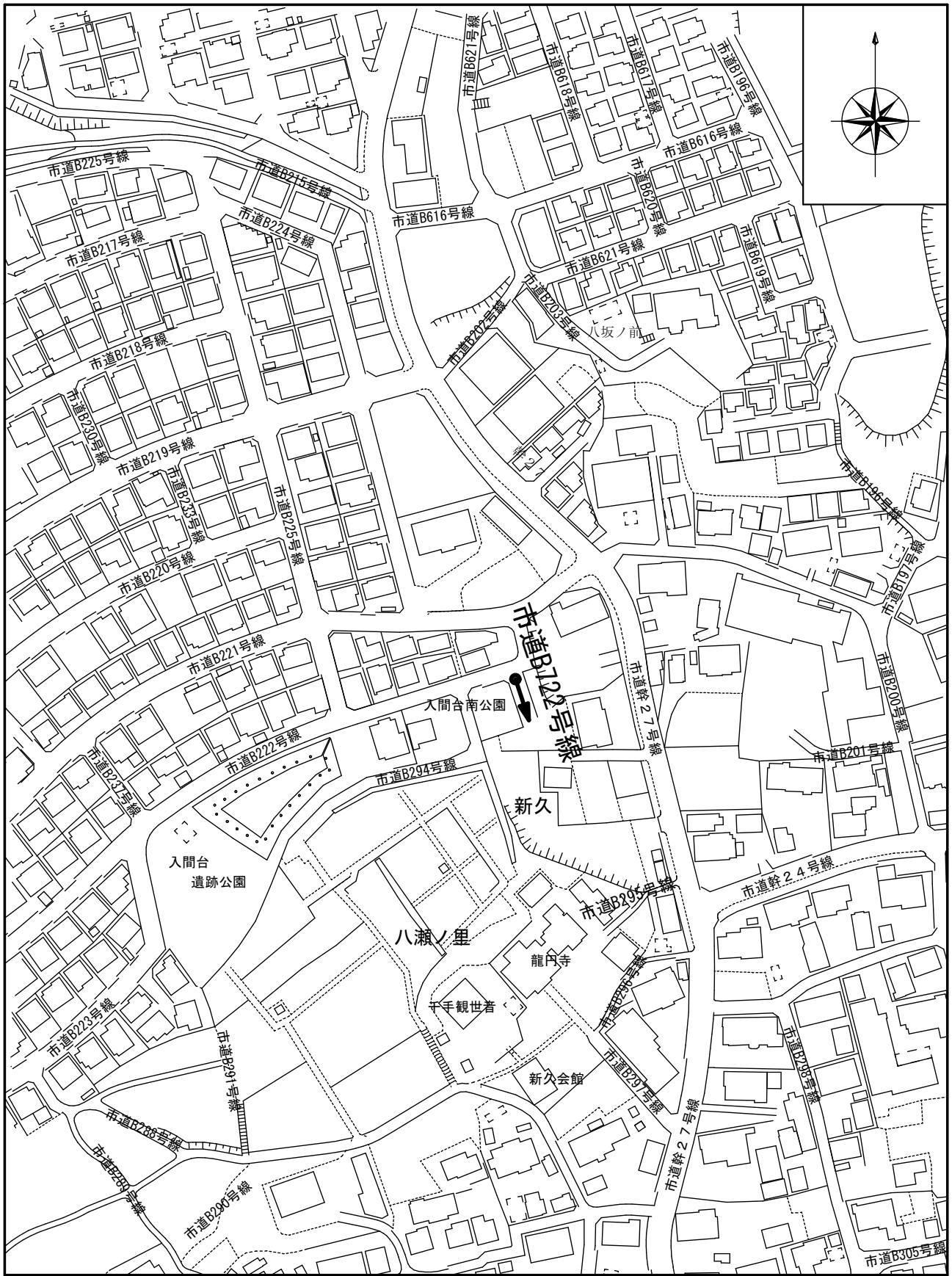
路線名	起 点	終 点	延長 m	幅員 m	備 考
B 7 2 1	小谷田四丁目 1 6 5 - 2	小谷田四丁目 1 6 5 - 2	13.1	4.73 ~ 7.02	



案 内 図

資料

縮尺 1:2,000

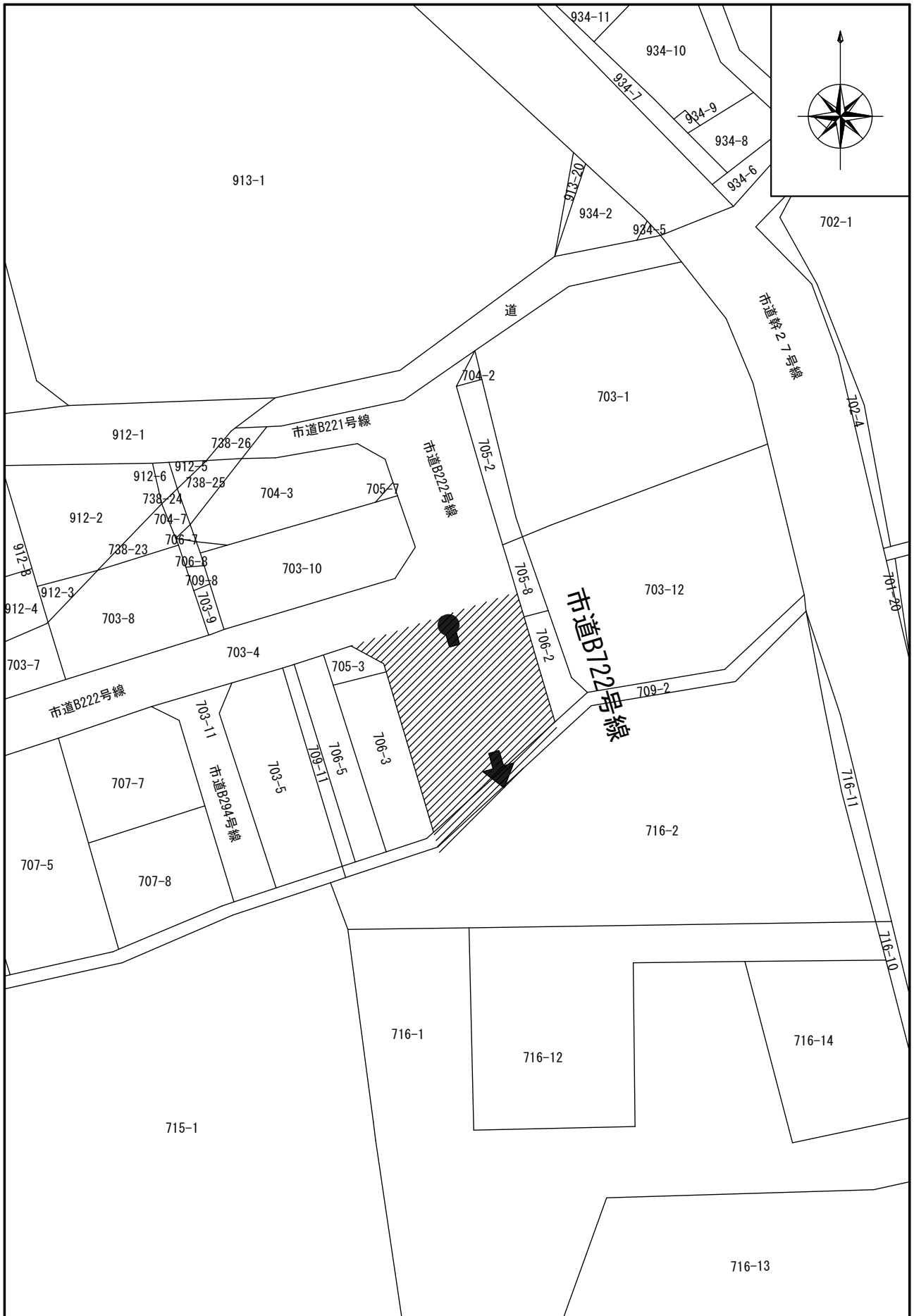


路線名	起 点	終 点	延長 m	幅員 m	備考
B 7 2 2	大字新久字八瀬ノ里 7 0 5 - 3	大字新久字八瀬ノ里 7 0 6 - 3	17.9	14.00 ~ 14.55	

公 図 (写)

資料

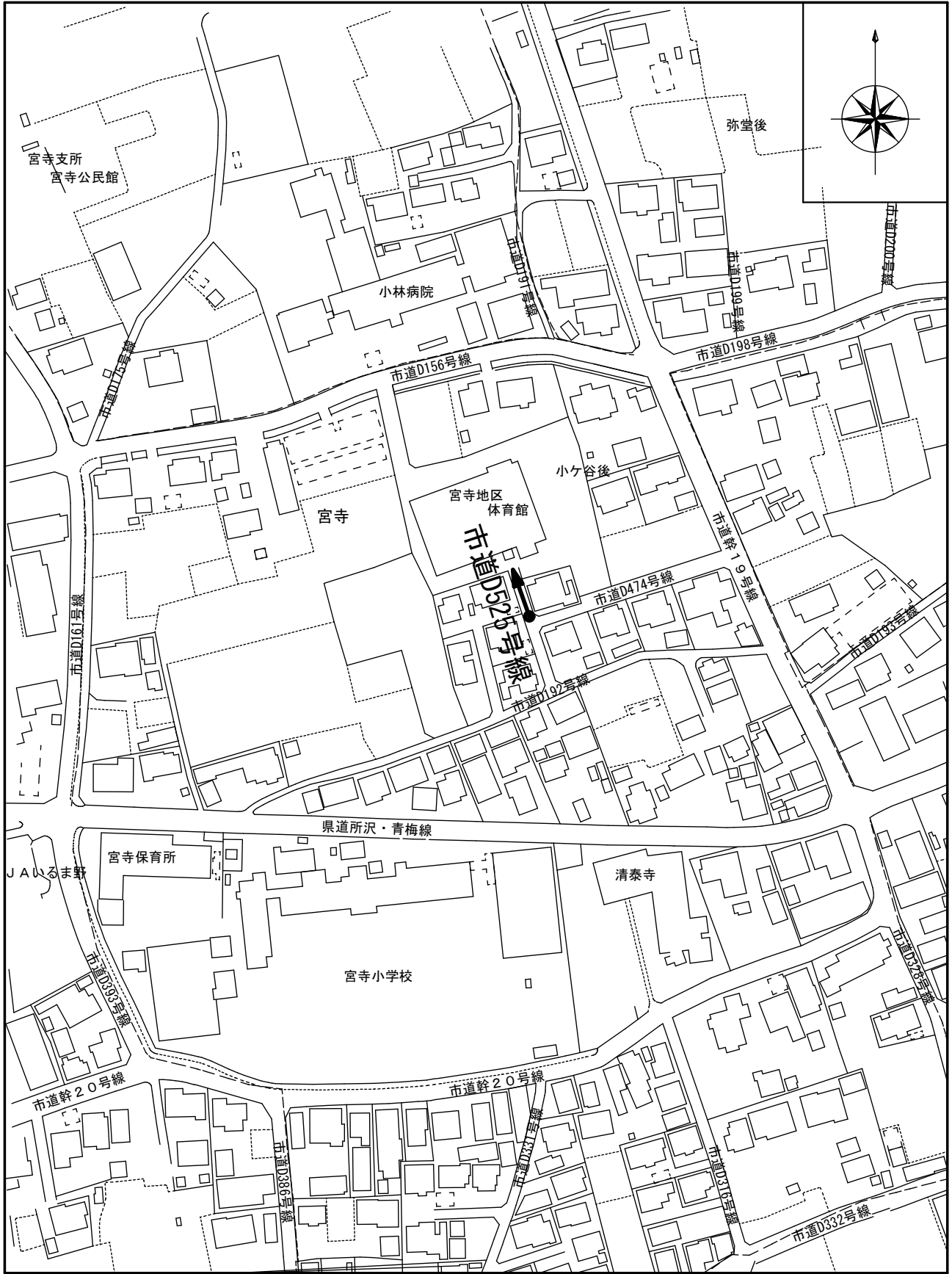
縮尺 1:500



案 内 図

資料

縮尺 1:2,000

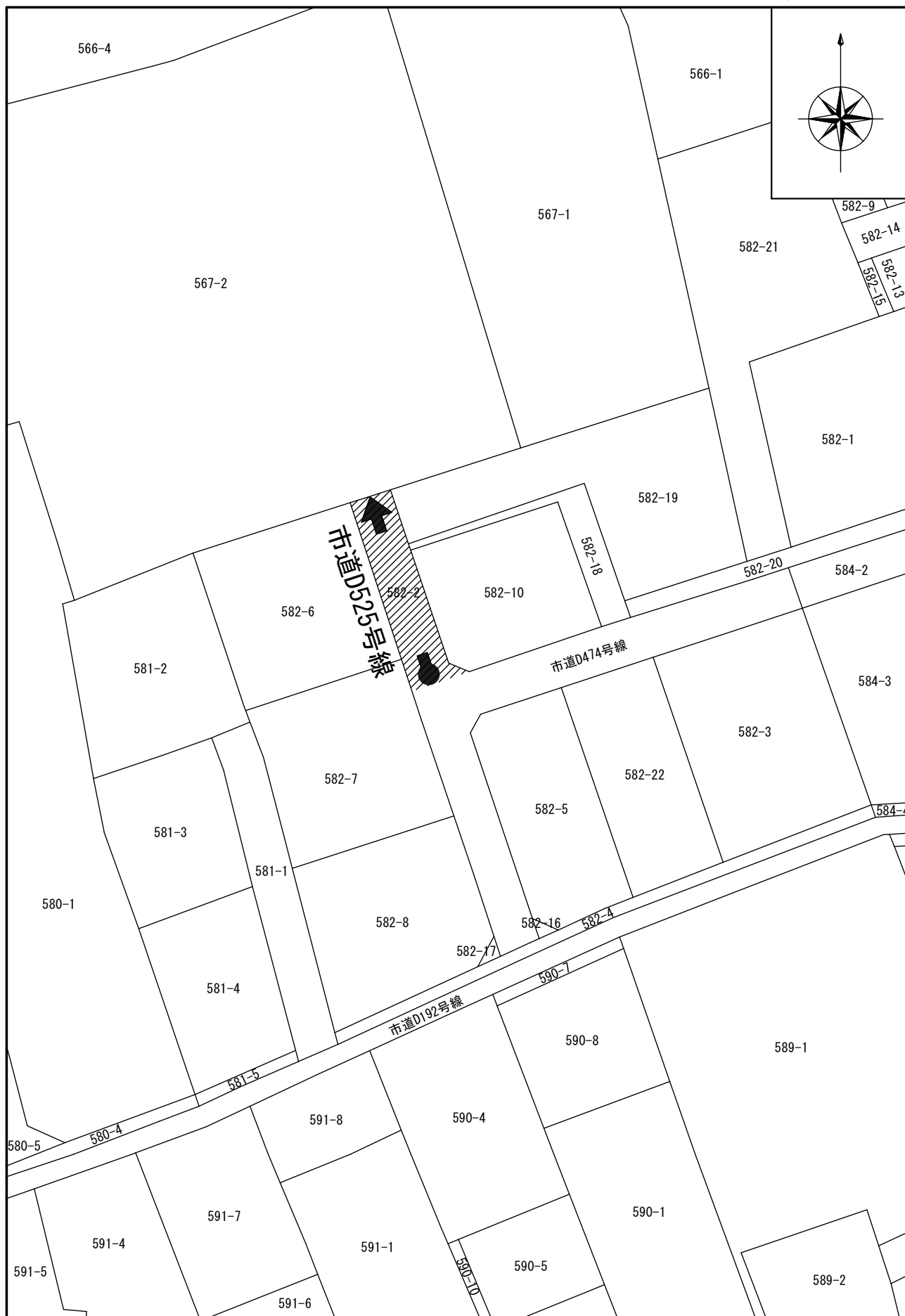


路線名	起 点	終 点	延長 m	幅員 m	備 考
D 5 2 5	宮寺字小ヶ谷後 5 8 2 - 1 0	宮寺字小ヶ谷後 5 8 2 - 1 9	18.5	4.00 ~ 4.01	

公 図 (写)

資料

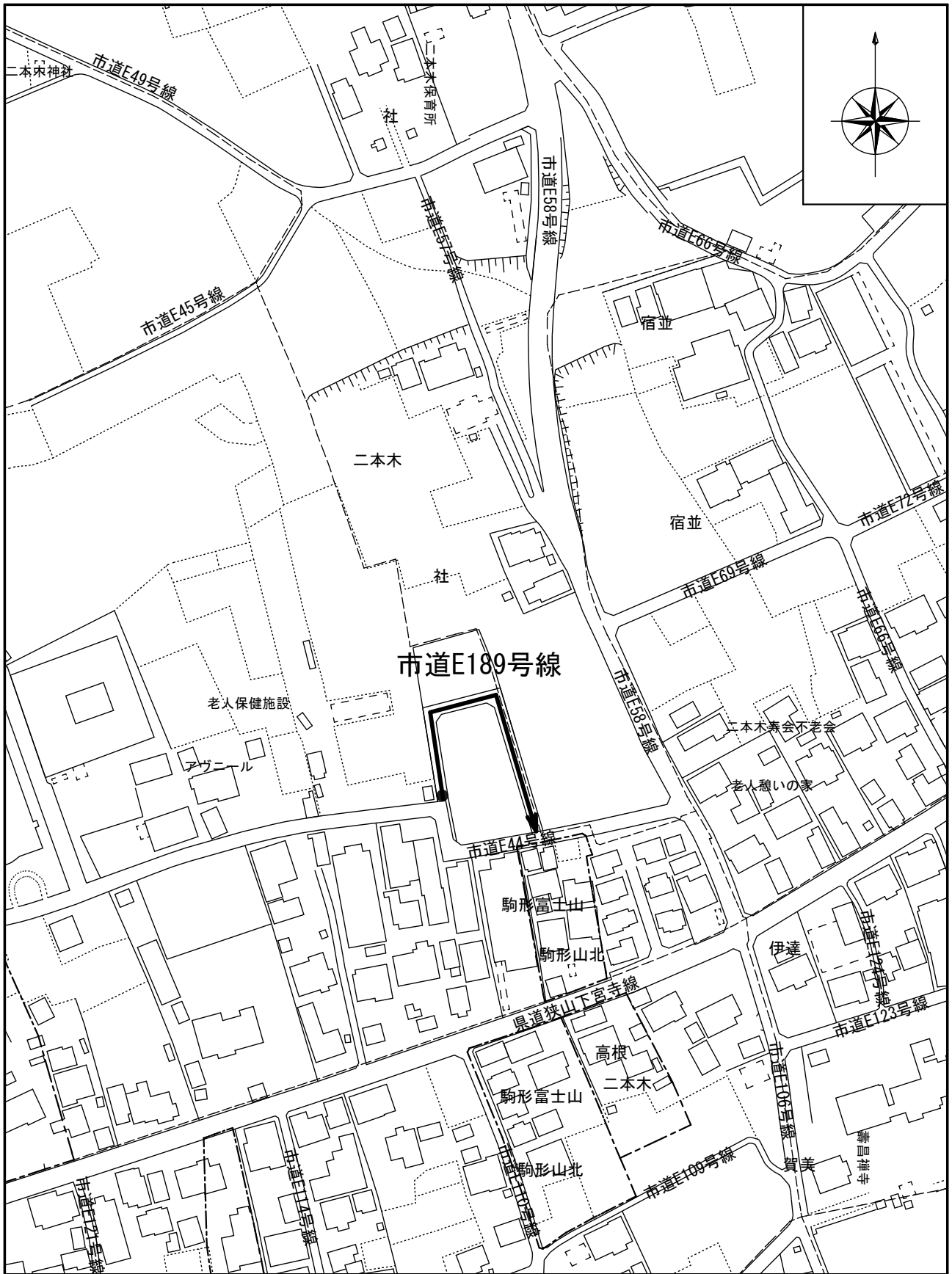
縮尺 1:500



案 内 図

資料

縮尺 1:2,000

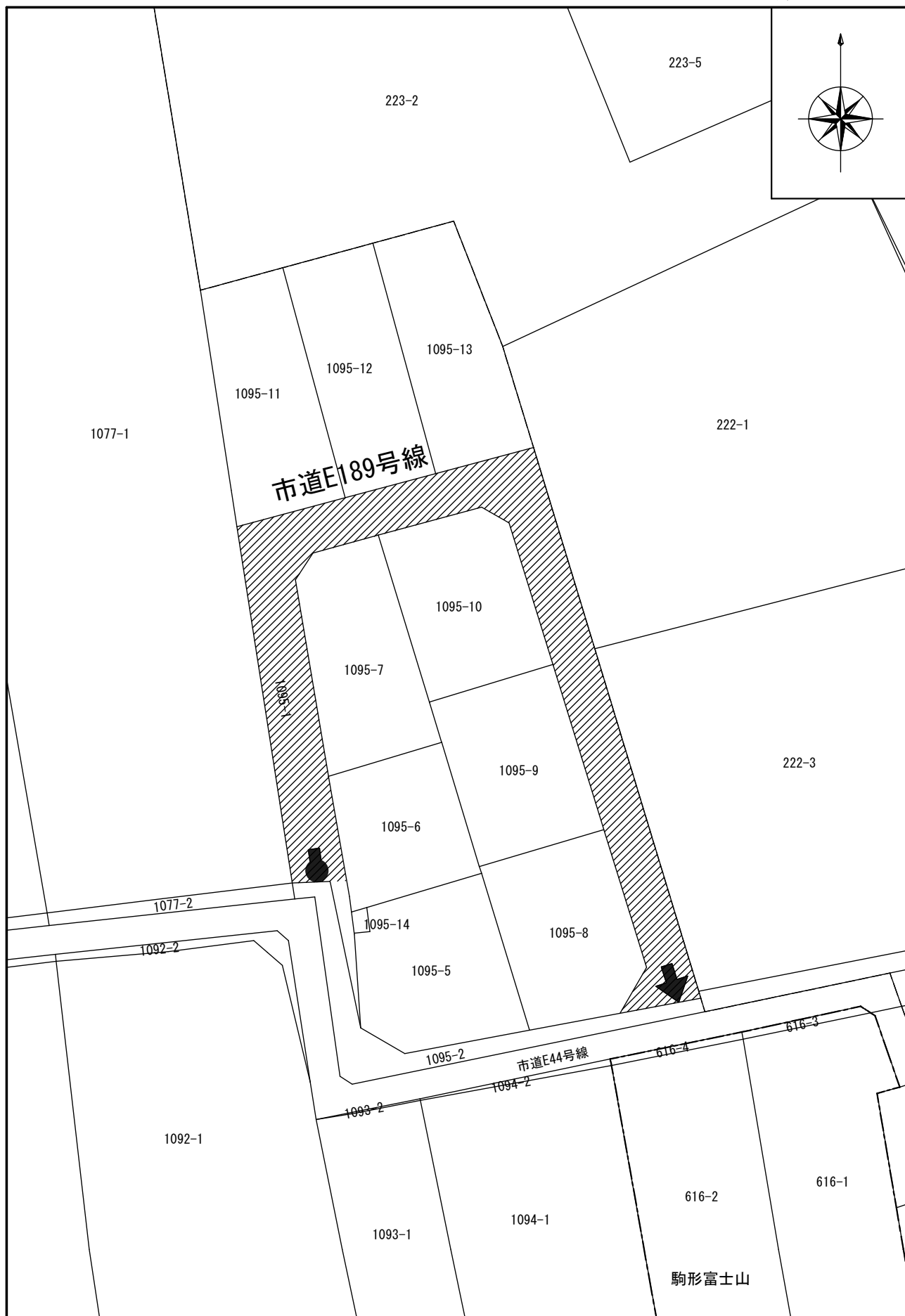


路線名	起 点	終 点	延長 m	幅員 m	備 考
E189	大字二本木字長田1095-6	大字二本木字長田1095-8	108.5	4.20	

公 図 (写)

資料

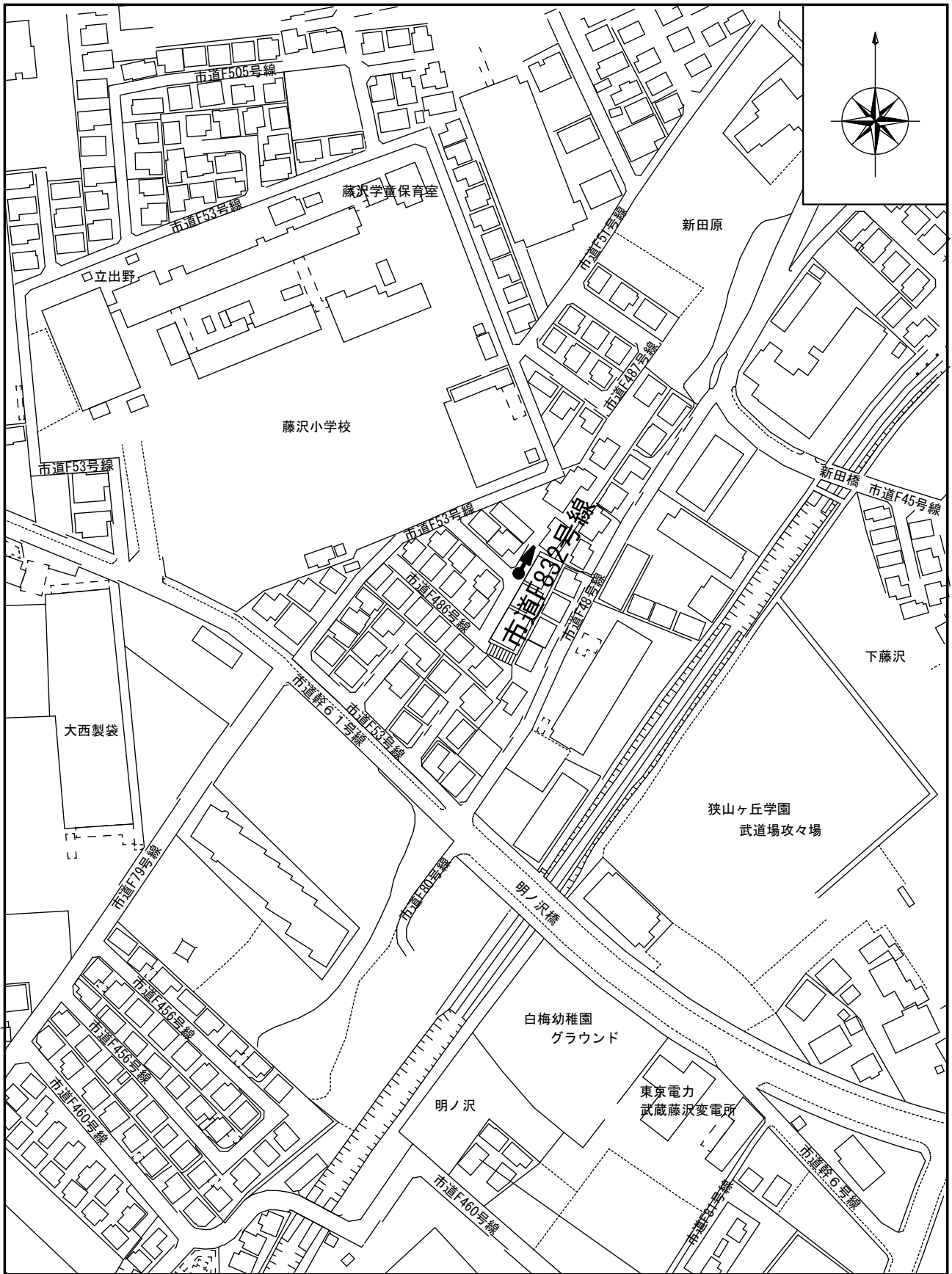
縮尺 1:500



案 内 図

資料

縮尺 1:2,000

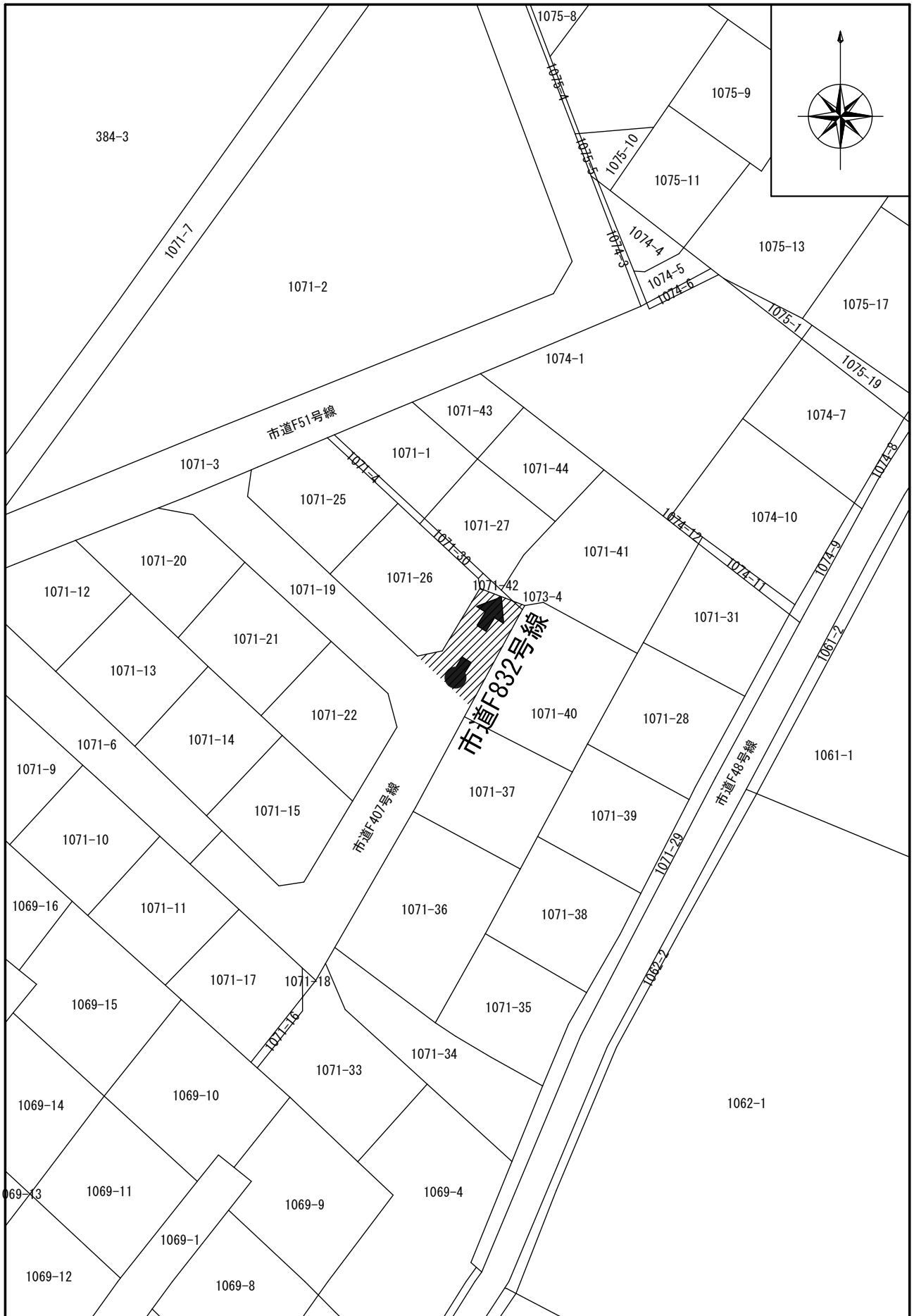



路線名	起 点	終 点	延長 m	幅員 m	備 考
F 8 3 2	大字下藤沢字新田原 1 0 7 1 - 4 0	大字下藤沢字新田原 1 0 7 1 - 4 0	9.6	4.70	

公 図 (写)

資料

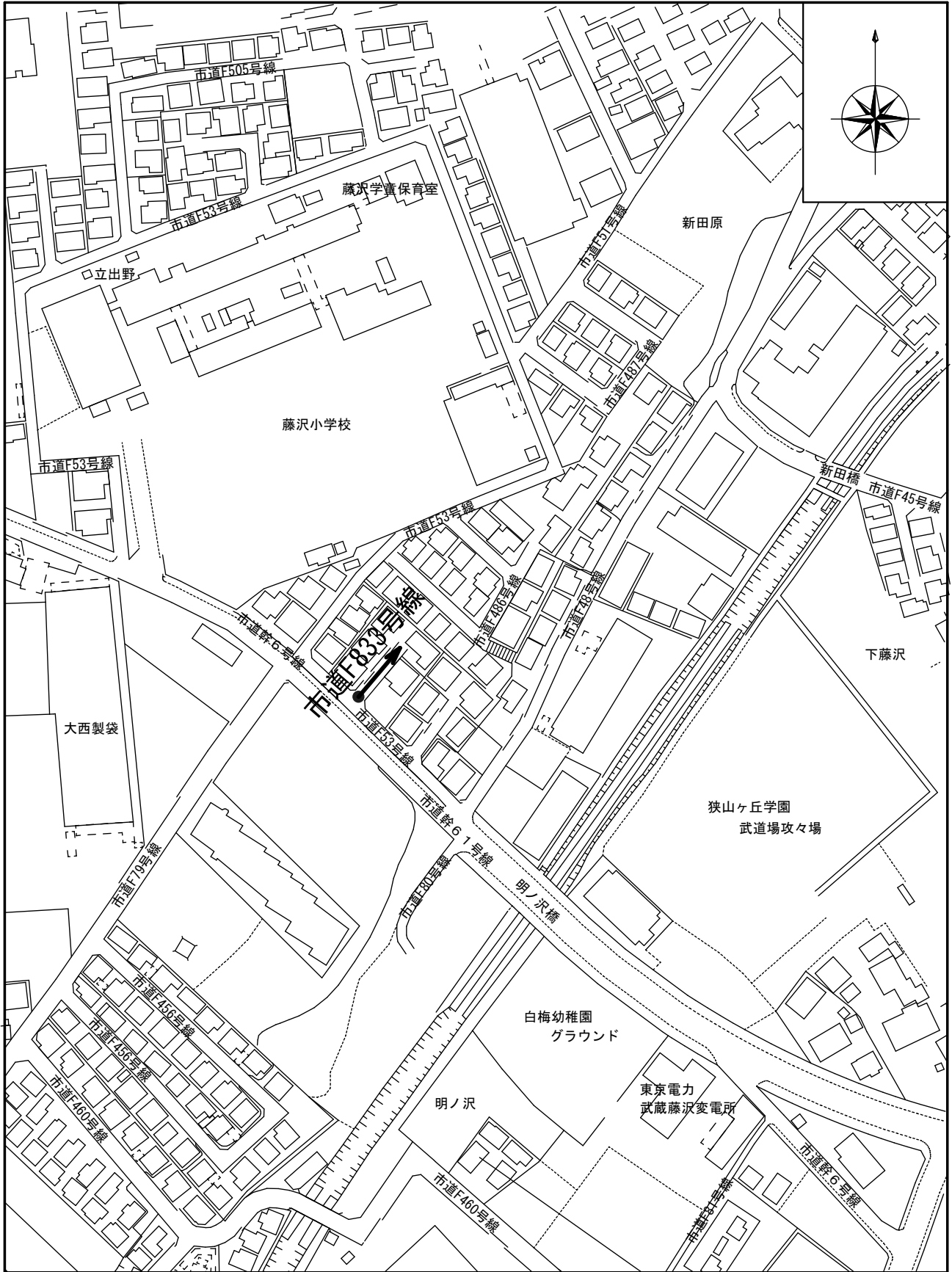
縮尺 1:500



案 内 図

資料

縮尺 1:2,000

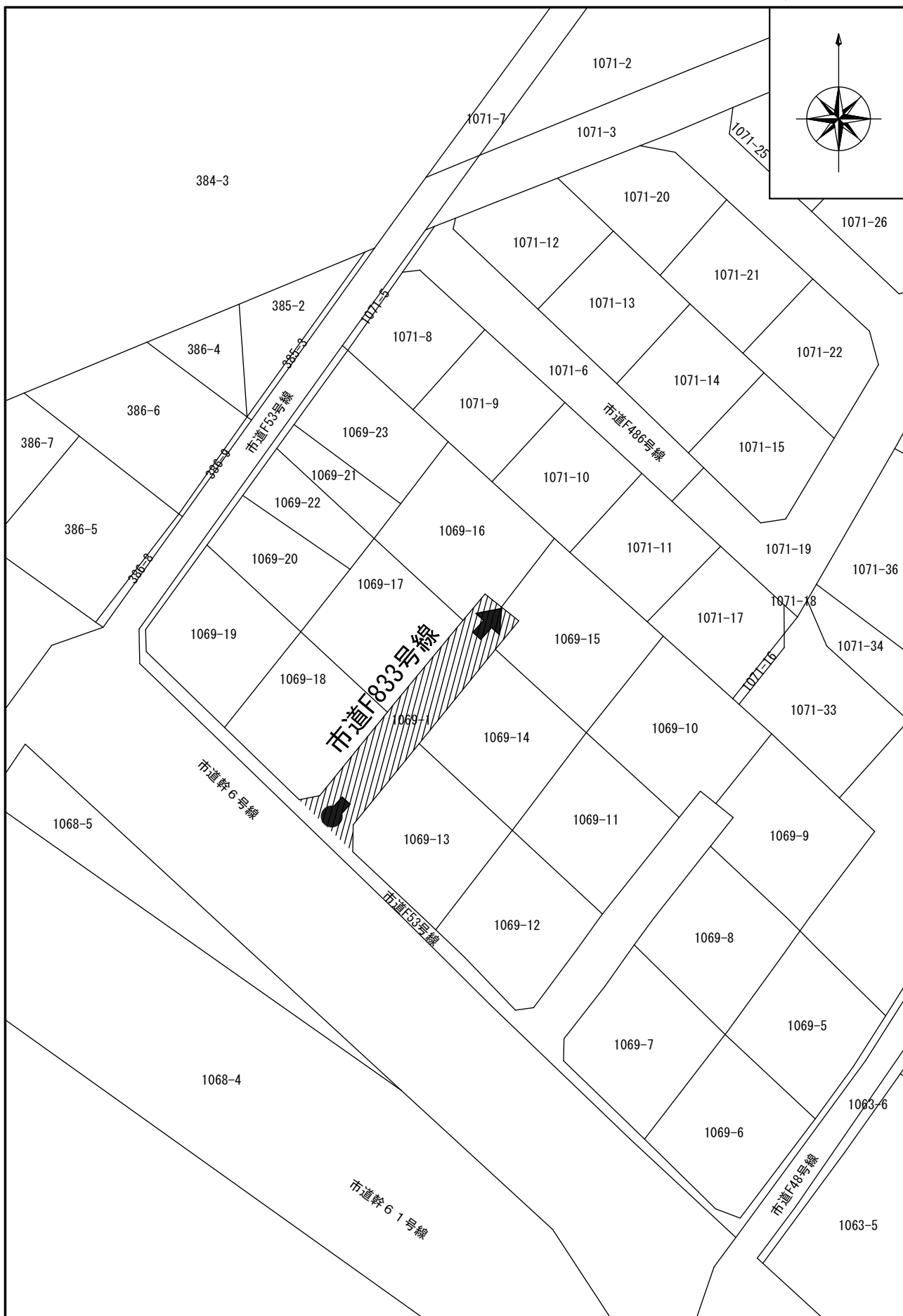


路線名	起 点	終 点	延長 m	幅員 m	備 考
F 8 3 3	大字下藤沢字新田原 1 0 6 9 - 1 3	大字下藤沢字新田原 1 0 6 9 - 1 5	26.7	4.00	

公 図 (写)

資料

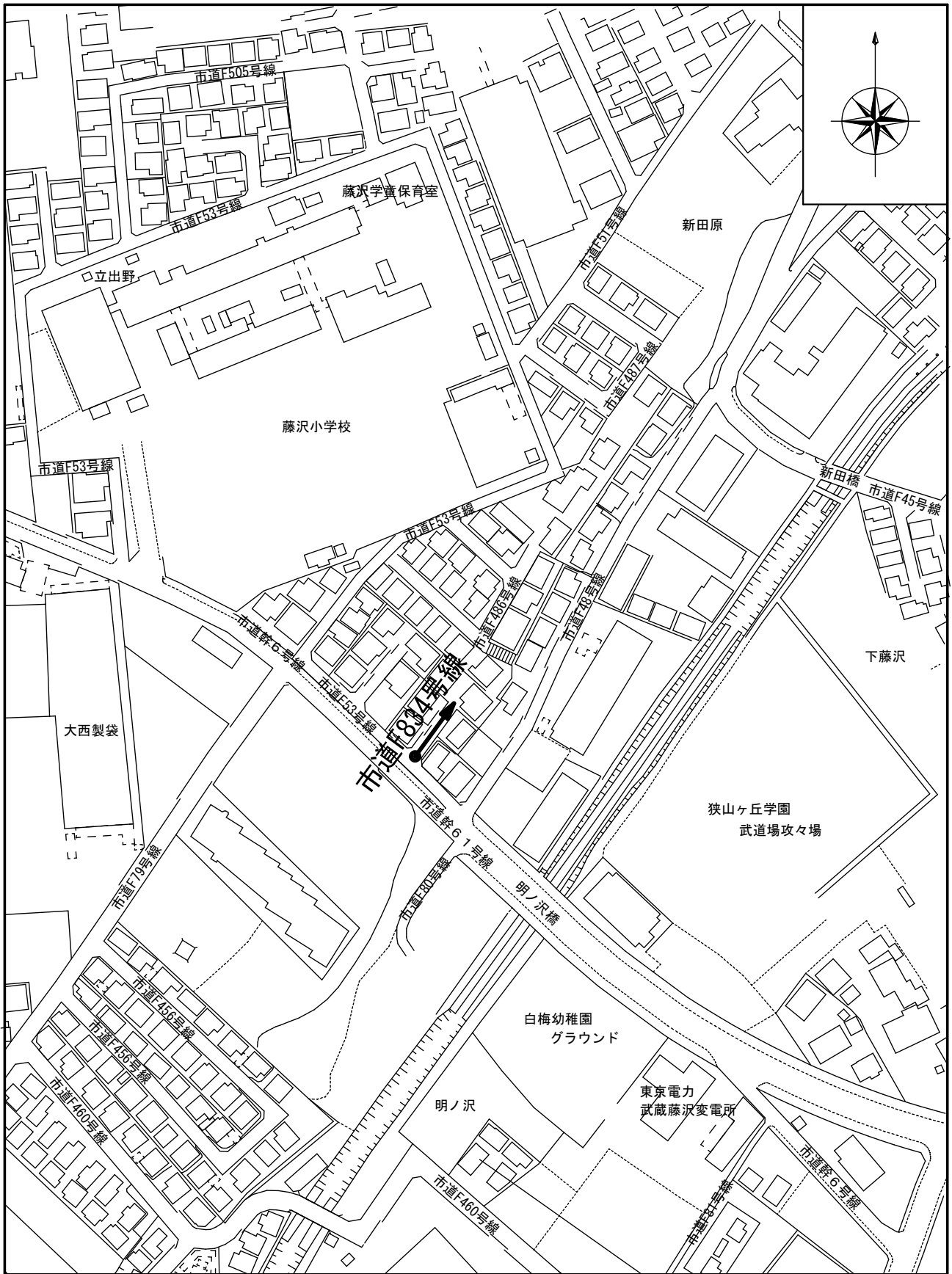
縮尺 1:500



案 内 図

資料

縮尺 1:2,000

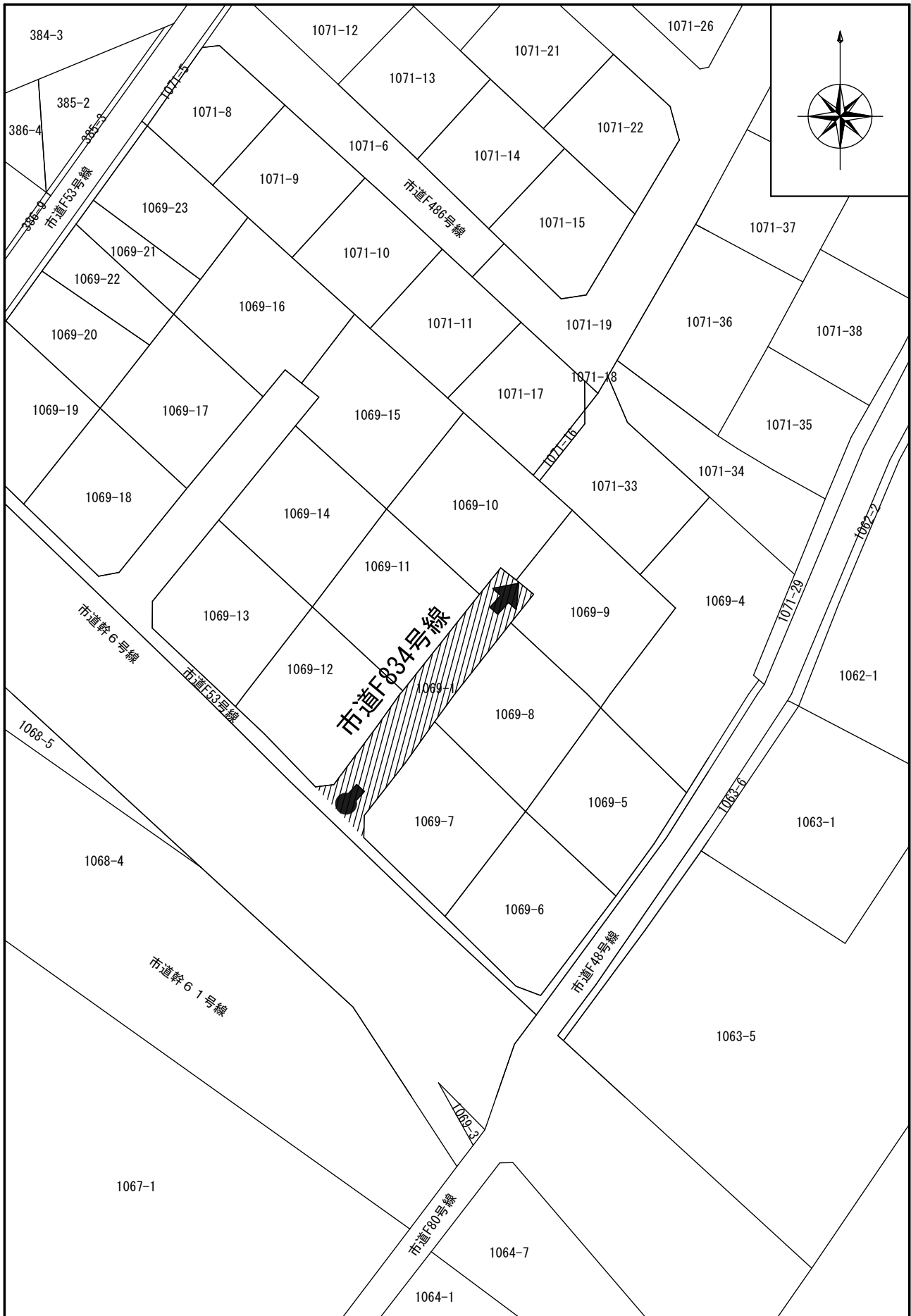


路線名	起 点	終 点	延長 m	幅員 m	備 考
F 8 3 4	大字下藤沢字新田原 1 0 6 9 - 7	大字下藤沢字新田原 1 0 6 9 - 9	27.0	4.00	

公 図 (写)

資料

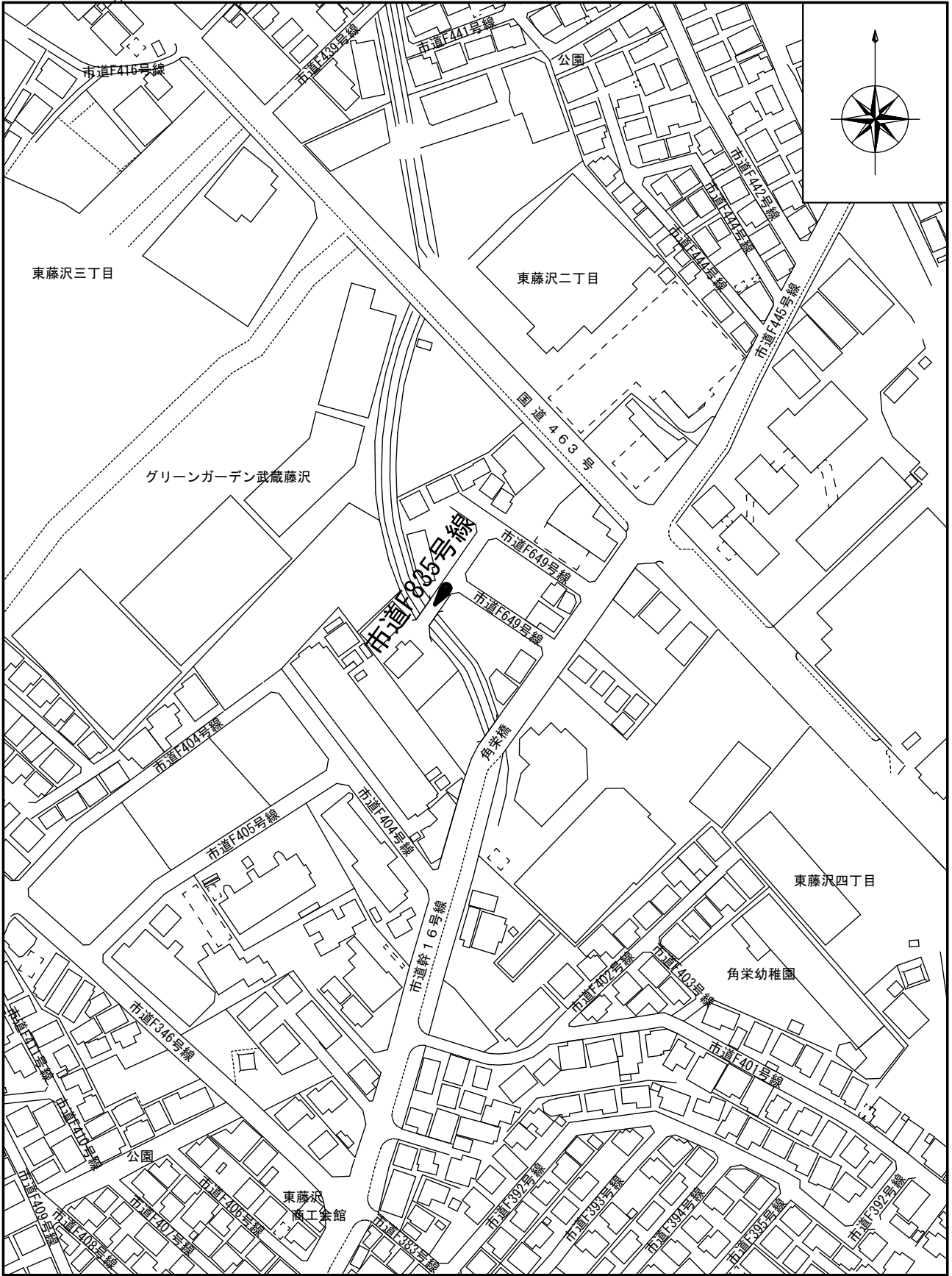
縮尺 1:500



案 内 図

資料

縮尺 1:2,000

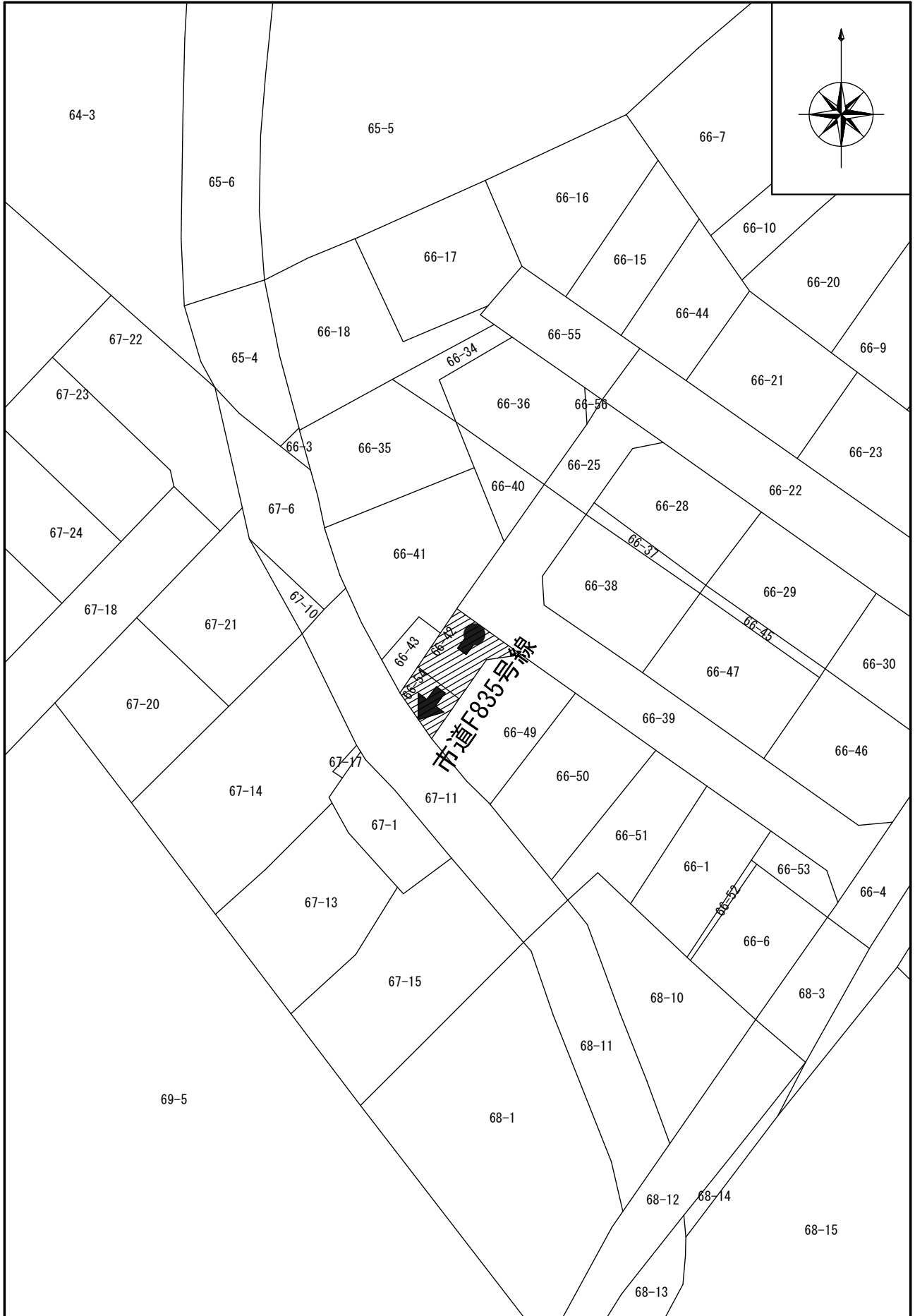


路線名	起 点	終 点	延長 m	幅員 m	備 考
F 8 3 5	東藤沢三丁目 66-41	東藤沢三丁目 66-43	8.1	5.01	

公 図 (写)

資料

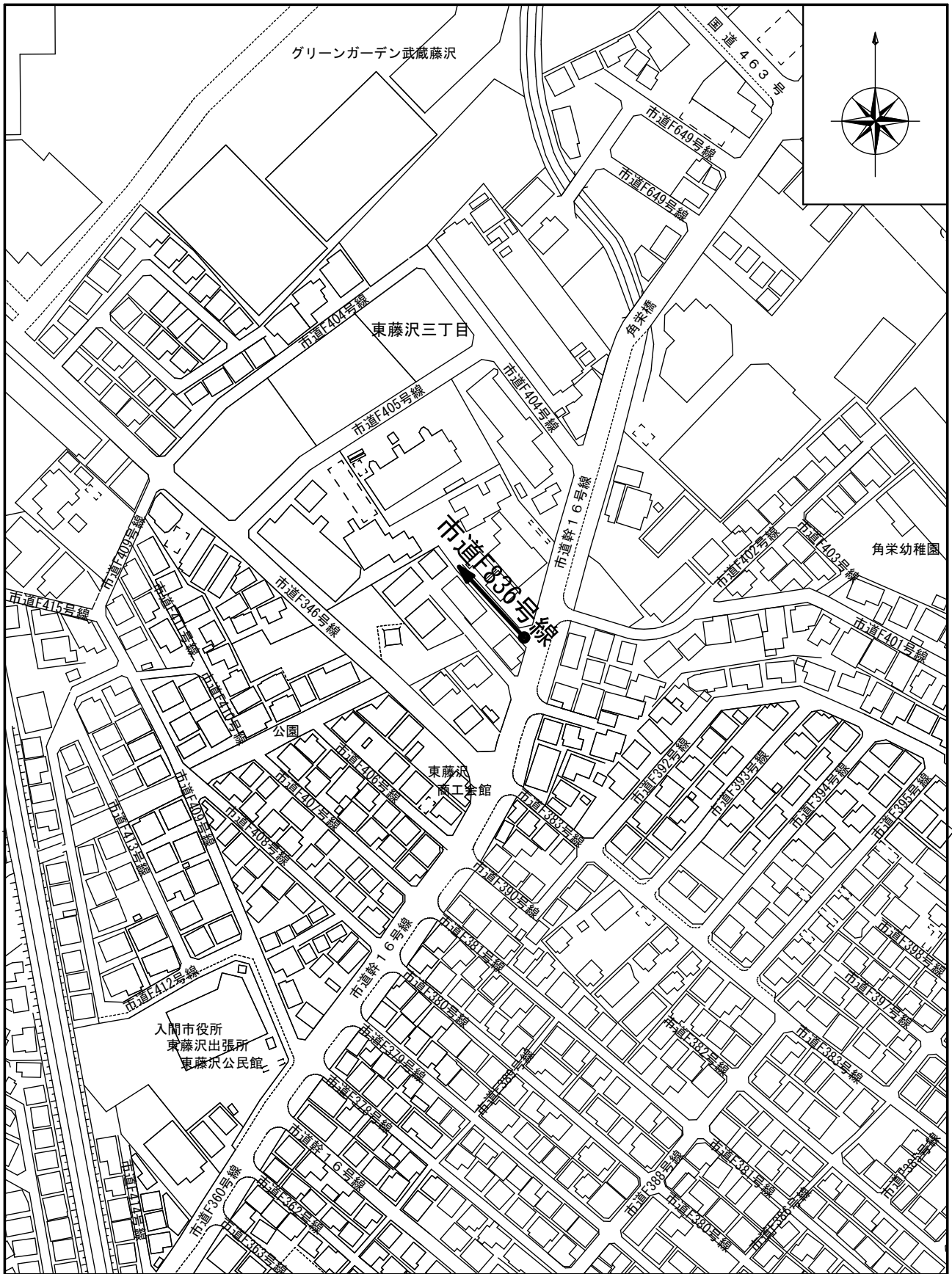
縮尺 1:500



案 内 図

資料

縮尺 1:2,000

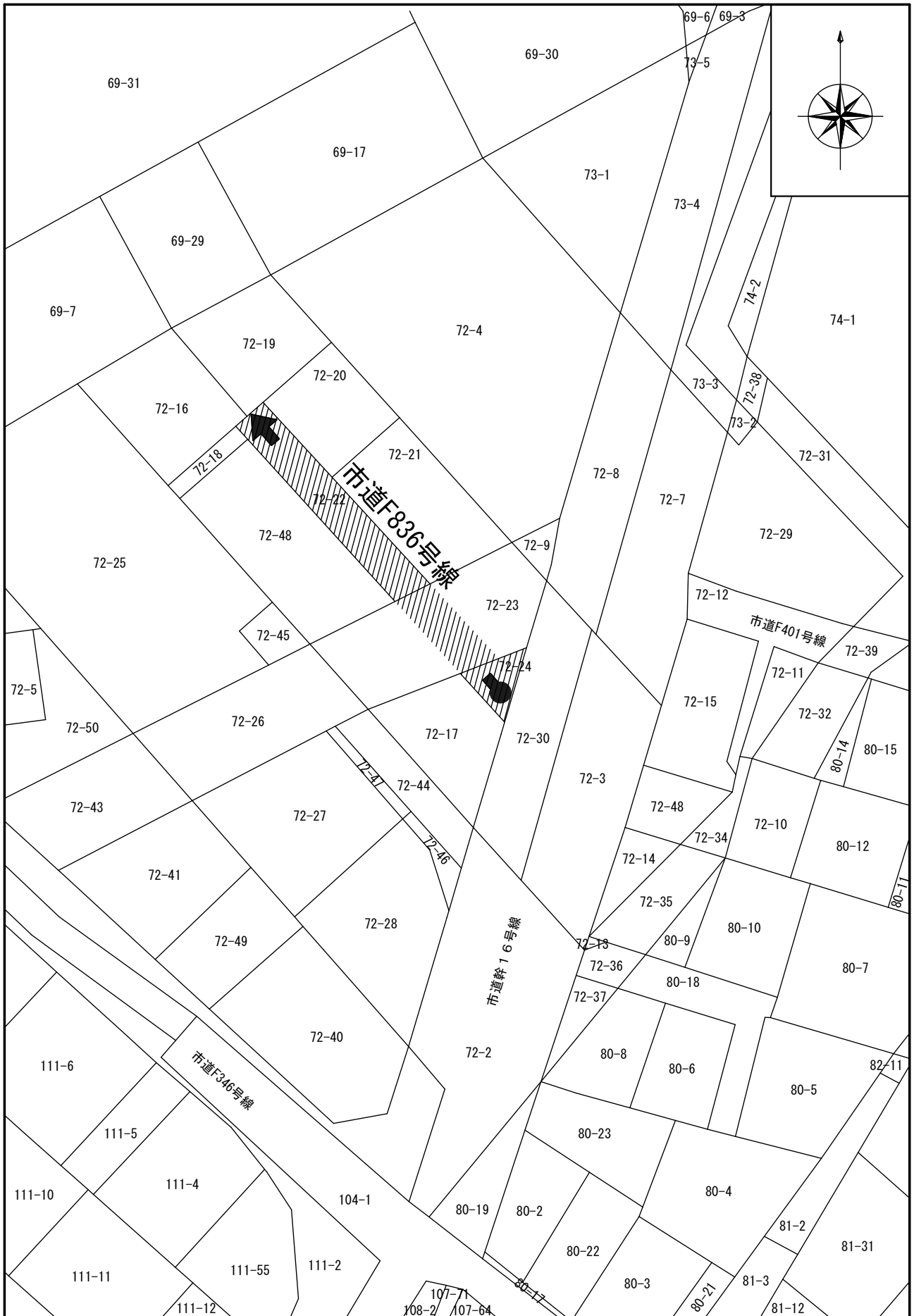


路線名	起 点	終 点	延長 m	幅員 m	備 考
F 8 3 6	東藤沢三丁目 72-23	東藤沢三丁目 72-20	36.7	4.00 ~ 4.01	

公 図 (写)

資料

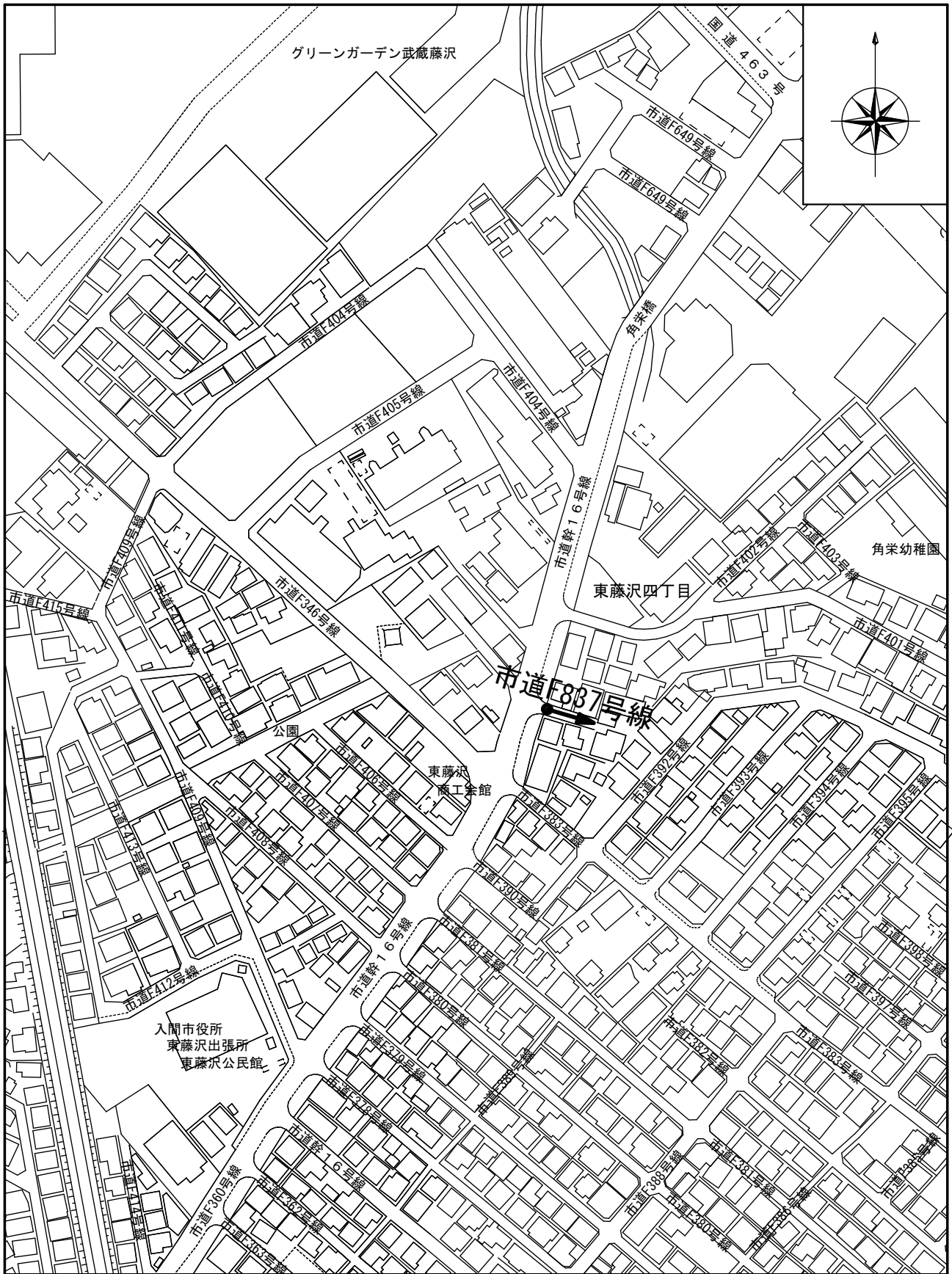
縮尺 1:500



案 内 図

資料

縮尺 1:2,000

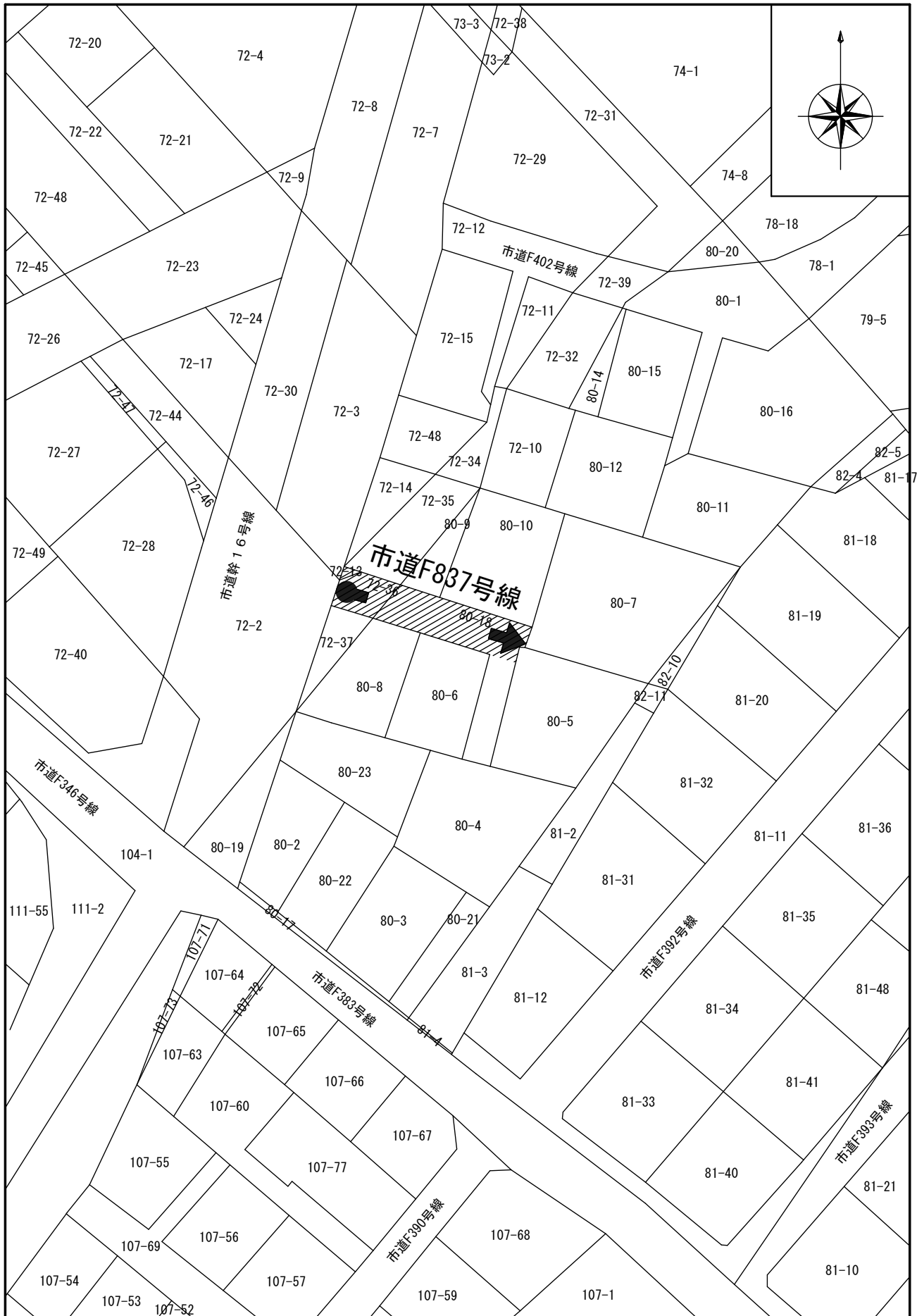


路線名	起 点	終 点	延長 m	幅員 m	備 考
F 8 3 7	東藤沢四丁目 72-37	東藤沢四丁目 80-5	18.6	2.00 ~ 4.00	

公 図 (写)

資料

縮尺 1:500



案 内 図

資料

縮尺 1:2,000

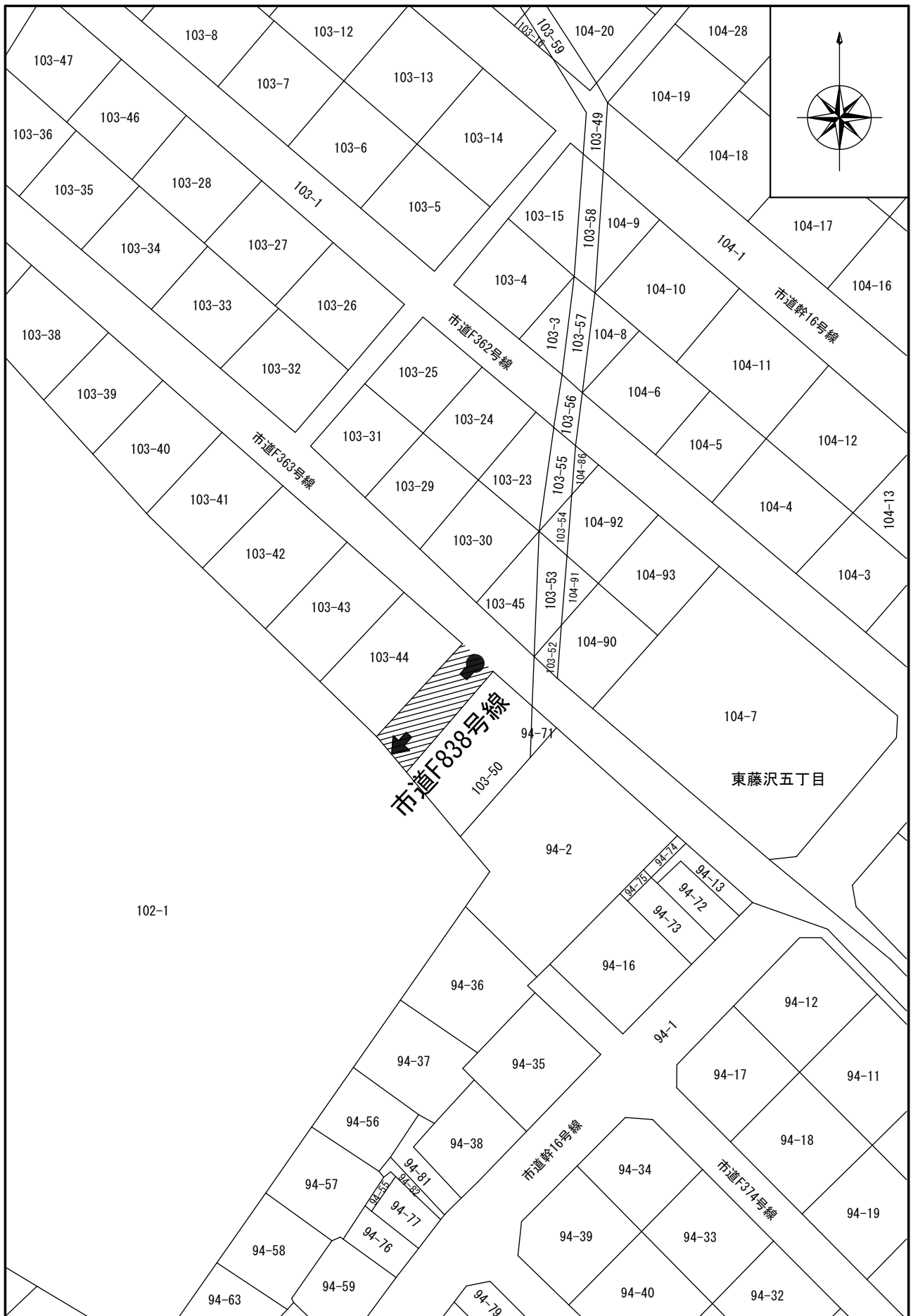


路線名	起 点	終 点	延長 m	幅員 m	備 考
F 8 3 8	東藤沢五丁目 103-44	東藤沢五丁目 103-44	12.2	4.00	

公 図 (写)

資料

縮尺 1:500



案 内 図

縮尺 1:2,000

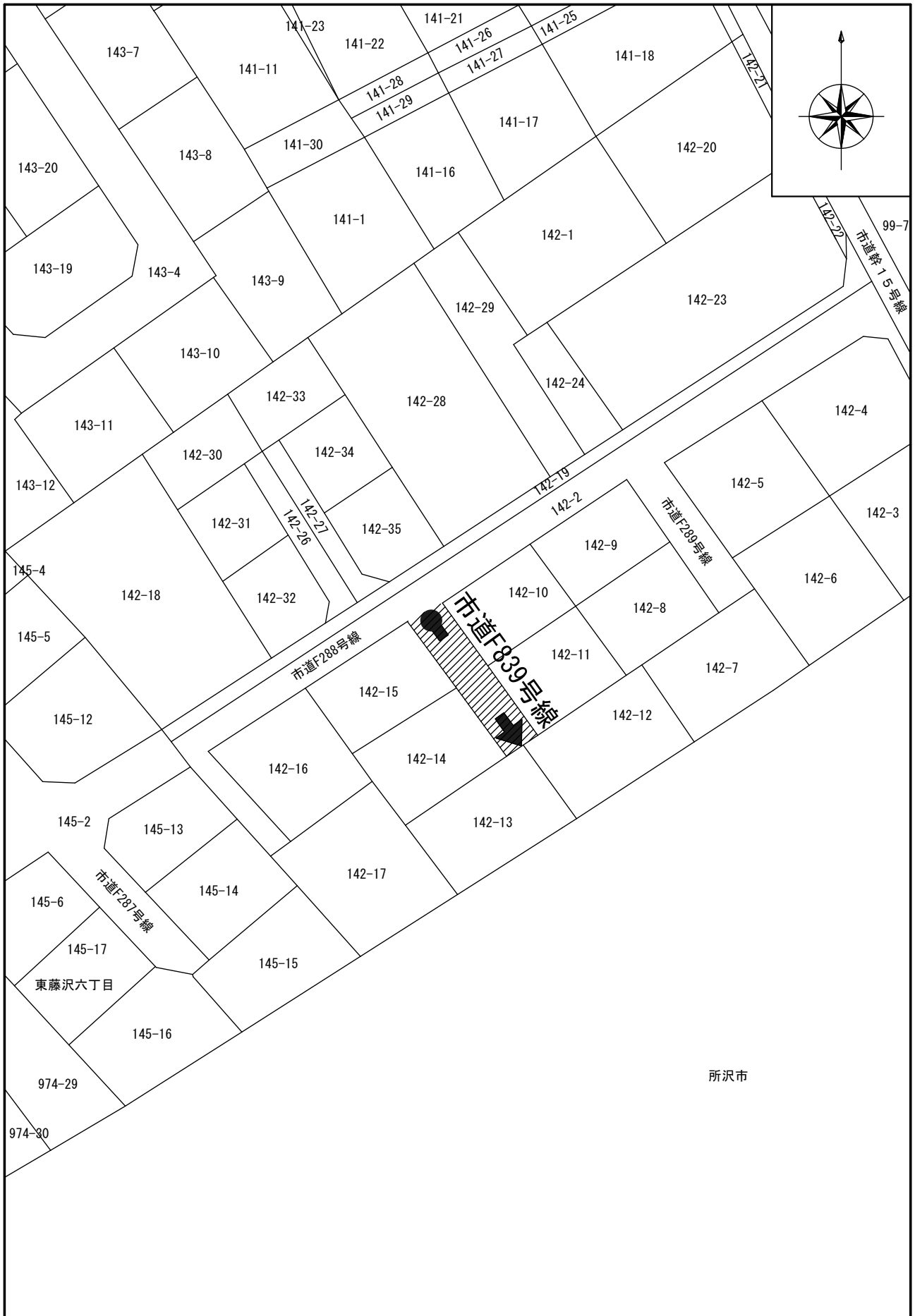


路線名	起 点	終 点	延長 m	幅員 m	備 考
F 8 3 9	東藤沢六丁目 1 4 2 - 1 5	東藤沢六丁目 1 4 2 - 1 4	16.0	4.00 ~ 4.02	

公 図 (写)

資料

縮尺 1:500



案 内 図

資料

縮尺 1:2,000



路線名	起 点	終 点	延長 m	幅員 m	備 考
F 8 4 0	東藤沢七丁目 1 4 7 - 3 2	東藤沢七丁目 1 4 7 - 3 2	11.7	4.00	

案 内 図

資料

縮尺 1:2,000

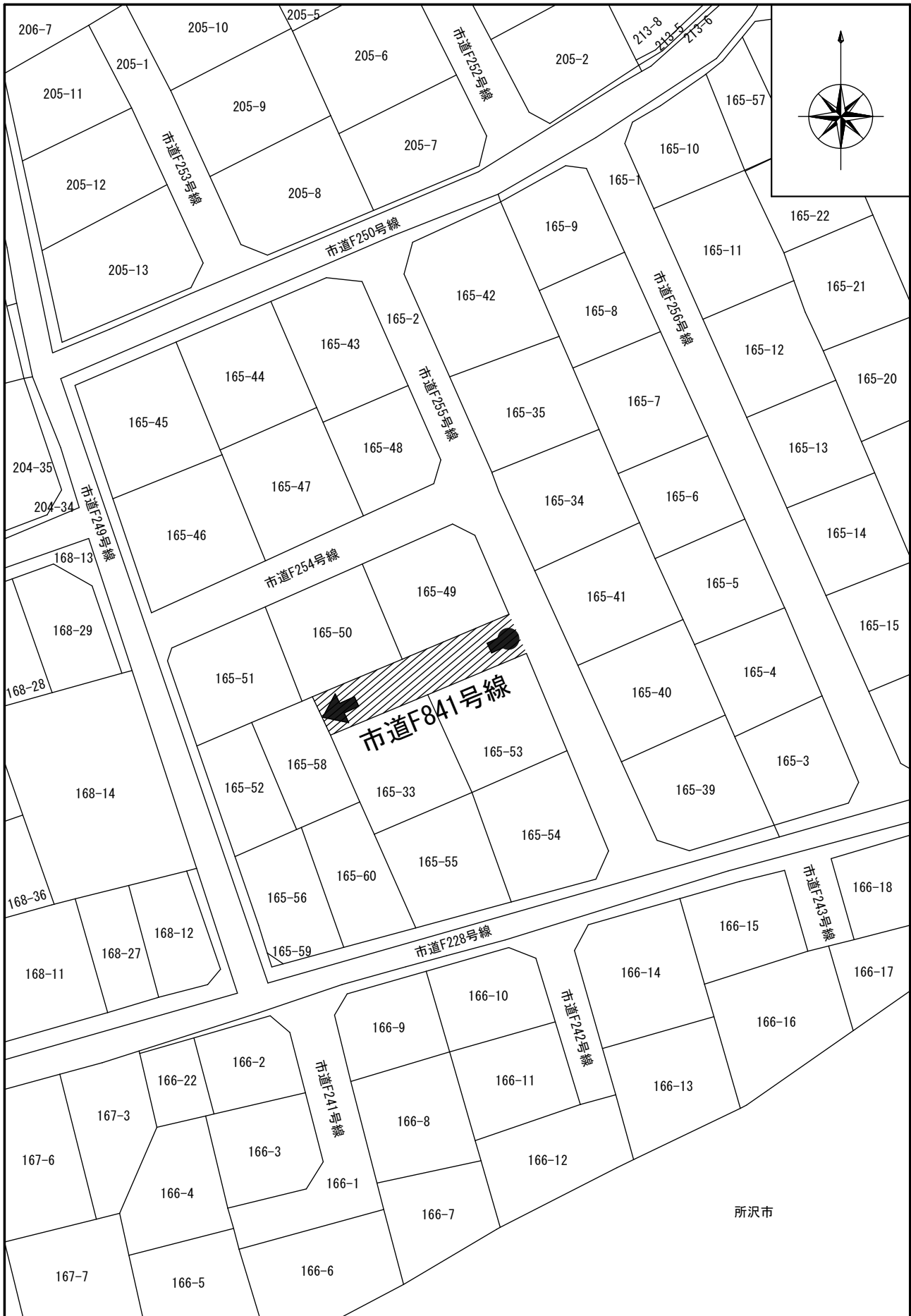


路線名	起 点	終 点	延長 m	幅員 m	備 考
F 8 4 1	東藤沢八丁目 1 6 5 - 4 9	東藤沢八丁目 1 6 5 - 5 0	20.1	4.00	

公 図 (写)

資料

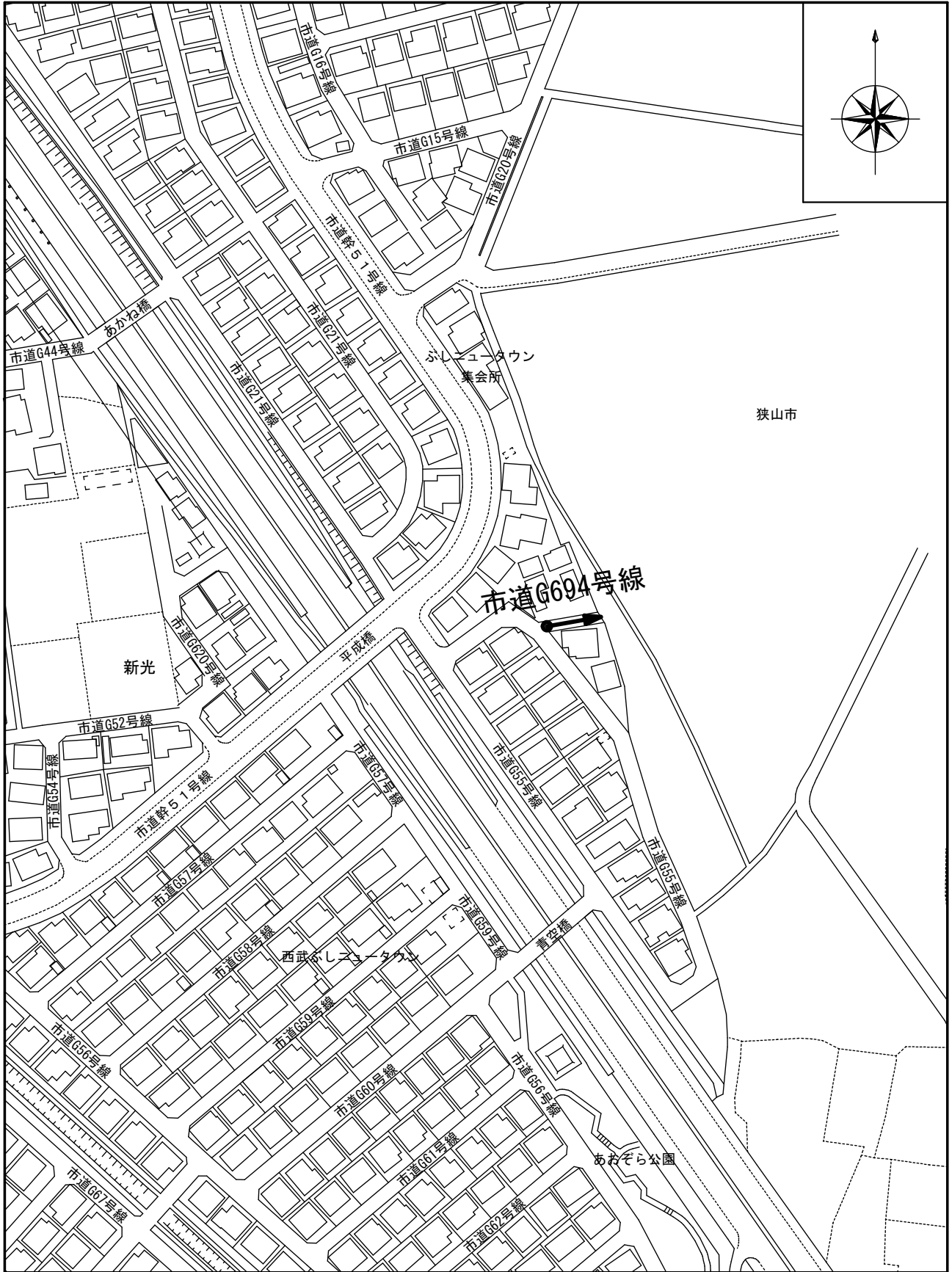
縮尺 1:500



案 内 図

資料

縮尺 1:2,000

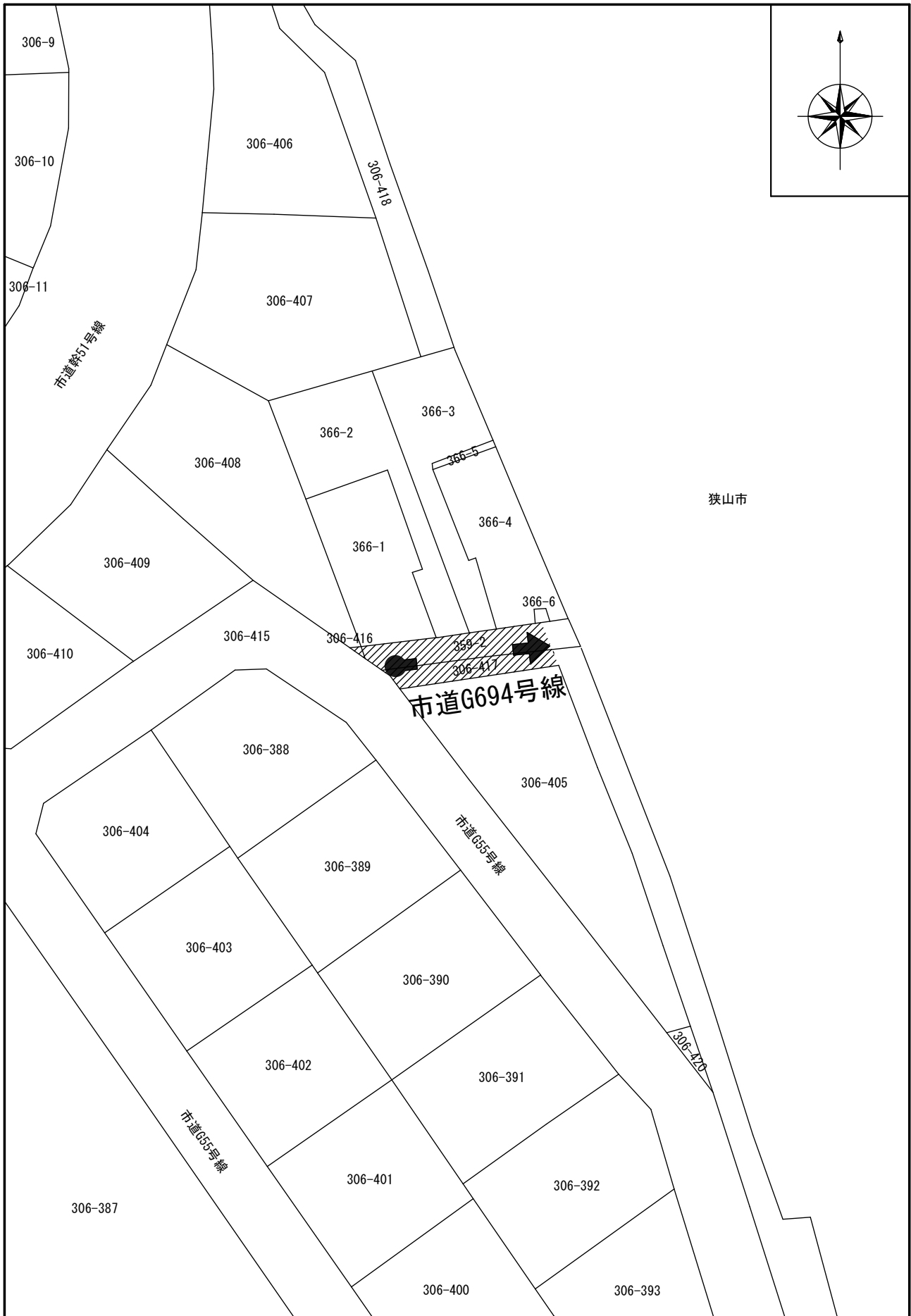


路線名	起 点	終 点	延長 m	幅員 m	備 考
G 6 9 4	大字新光 3 0 6 - 4 0 5	大字新光 3 0 6 - 4 0 5	16.4	4.15	

公 図 (写)

資料

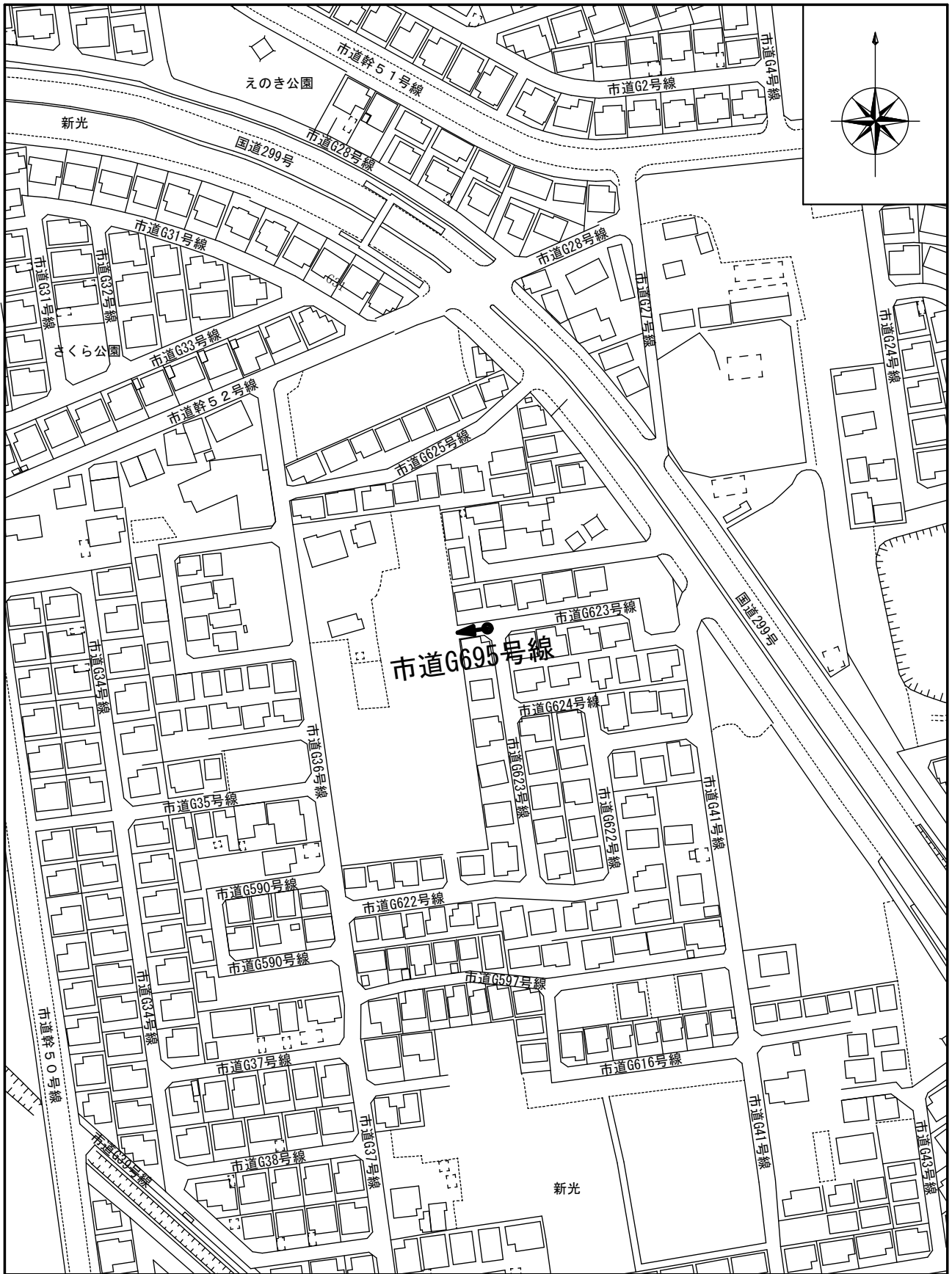
縮尺 1:500



案 内 図

資料

縮尺 1:2,000



路線名	起 点	終 点	延長 m	幅員 m	備 考
G 6 9 5	大字新光 2 5 6 - 8 6	大字新光 2 5 6 - 8 5	11.6	5.00	

公 図 (写)

資料

縮尺 1:500

